

Załącznik do Uchwały Rady Gminy i
 Miasta Wyszogród
 Nr 22/XXV/2016 z dnia 28.02.2016

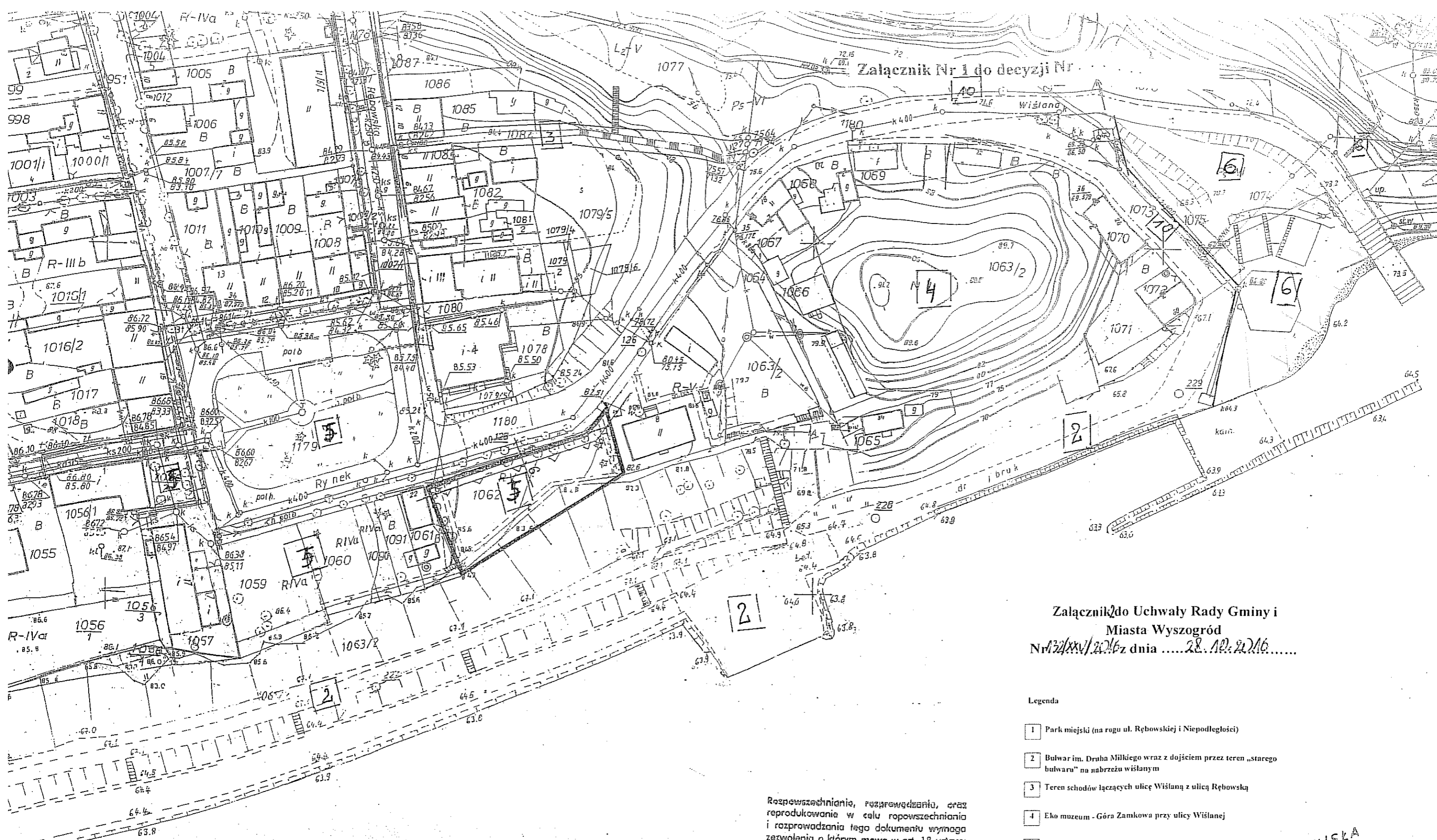
Legenda

- 1 Park miejski (na rogu ul. Rębowskiej i Niepodległości)
- 2 Bulwar im. Druha Miłłogo wraz z dojściem przez teren „starego bulwaru” na nabrzeżu wiślany
- 3 Teren schodów łączących ulicę Wiślana z ulicą Rębowską
- 4 Eko muzeum - Góra Zamkowa przy ulicy Wiślanej
- 5 Plac z fontanną oraz przyległe tereny zielone przy ulicy Rynek i Wiślanej
- 6 Amfiteatr wraz z pulcem zabaw przy ulicy Wiślanej
- 7 Targowisko miejskie przy zbiegu ulic Okólnej i Plockiej
- 8 Plac zabaw dla dzieci (na rogu ulic Krótkiej i Plockiej)
- 10 Parkingi i miejsca postojowe przy ul. Wiślanej
- 11 Stadion miejski przy ulicy ~~droga do stadionu~~ **KLASZTORNEJ**

matryca



2022



Załącznik Nr 1 do decyzji Nr 10

Załącznik do Uchwały Rady Gminy i
Miasta Wyszogród
Nr 32/XXV/2016 z dnia 28.10.2016.....

linie rozgraniczające inwestycji
nieprzekraczalne linie zabudowy

Legenda

- 1 Park miejski (na rogu ul. Rębowskiej i Niepodległości)
- 2 Bulwar im. Druha Miłkiego wraz z dojściem przez teren „starego bulwaru” na nabrzeżu wiślanym
- 3 Teren schodów łączących ulicę Wiślana z ulicą Rębowską
- 4 Eko muzeum - Góra Zamkowa przy ulicy Wiślanej
- 5 Plac z fontanną oraz przyległe tereny zielone przy ulicy Rynek i Wiślanej
- 6 Amfiteatr wraz z placem zabaw przy ulicy Wiślanej
- 7 Targowisko miejskie przy zbiegu ulic Okólnej i Płockiej
- 9 Plac zabaw dla dzieci (na rogu ulic Krótkiej i Płockiej)
- 10 Parkingi i miejsca postojowe przy ul. Wiślanej
- 11 Stadion miejski przy ulicy...

Rozpowszechnianie, przetwarzanie, oraz reprodukcowanie w celu rozpowszechniania i rozprowadzania tego dokumentu wymaga zezwolenia o którym mowa w art. 18 ustawy z dn. 17 maja 1989r.-Prawo geodezyjne i kartograficzne (Dz.U. z 2010r. Nr 193 poz. 1287)

WISKA

PRZEWODNICZĄCY
Rady Gminy i Miasta Wyszogród
Bożen Zbigniew Boszko

KLASZCZORNEJ

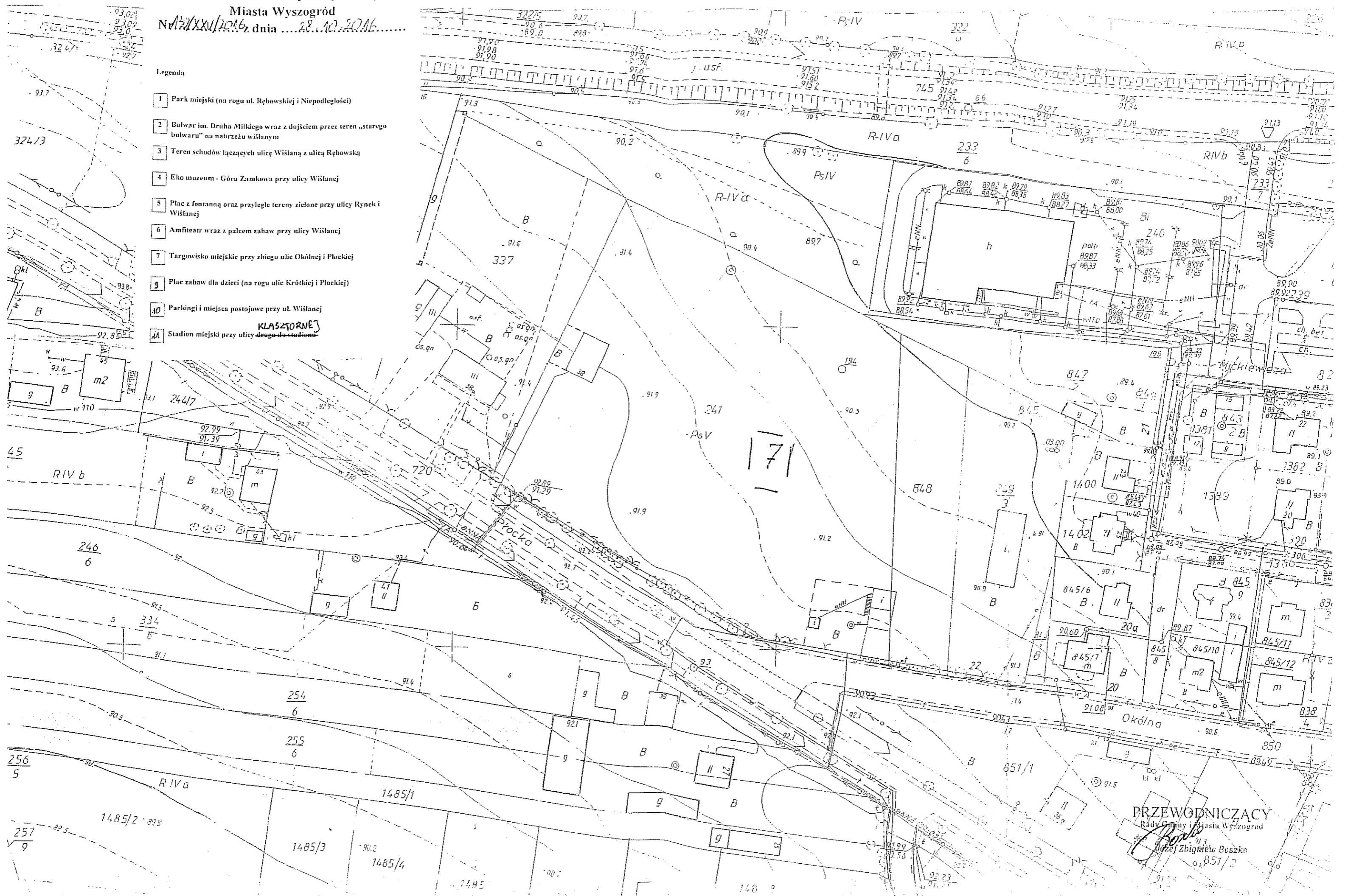
Załącznik do Uchwały Rady Gminy i

Miasta Wyszogród

Nr 17/XXI/2016 z dnia 28.10.2016

Legenda

- 1 Park miejski (na rogu ul. Rębowskiej i Niepodległości)
- 2 Bulwar im. Druha Miłkiego wraz z dojściem przez teren „starego bulwaru” na nadbrzeżu wiślany
- 3 Teren schodów łączących ulicę Wiślaną z ulicą Rębowską
- 4 Eko muzeum - Góra Zamkowa przy ulicy Wiślanej
- 5 Plac z fontanną oraz przyległe tereny zielone przy ulicy Rynek i Wiślanej
- 6 Amfiteatr wraz z palcem zabaw przy ulicy Wiślanej
- 7 Targowisko miejskie przy zbiegu ulic Okólnej i Plockiej
- 9 Plac zabaw dla dzieci (na rogu ulic Krótkiej i Plockiej)
- 10 Parkingi i miejsca postojowe przy ul. Wiślanej
- 11 Stadion miejski przy ulicy **KLASZTORNEJ** droga do stadionu

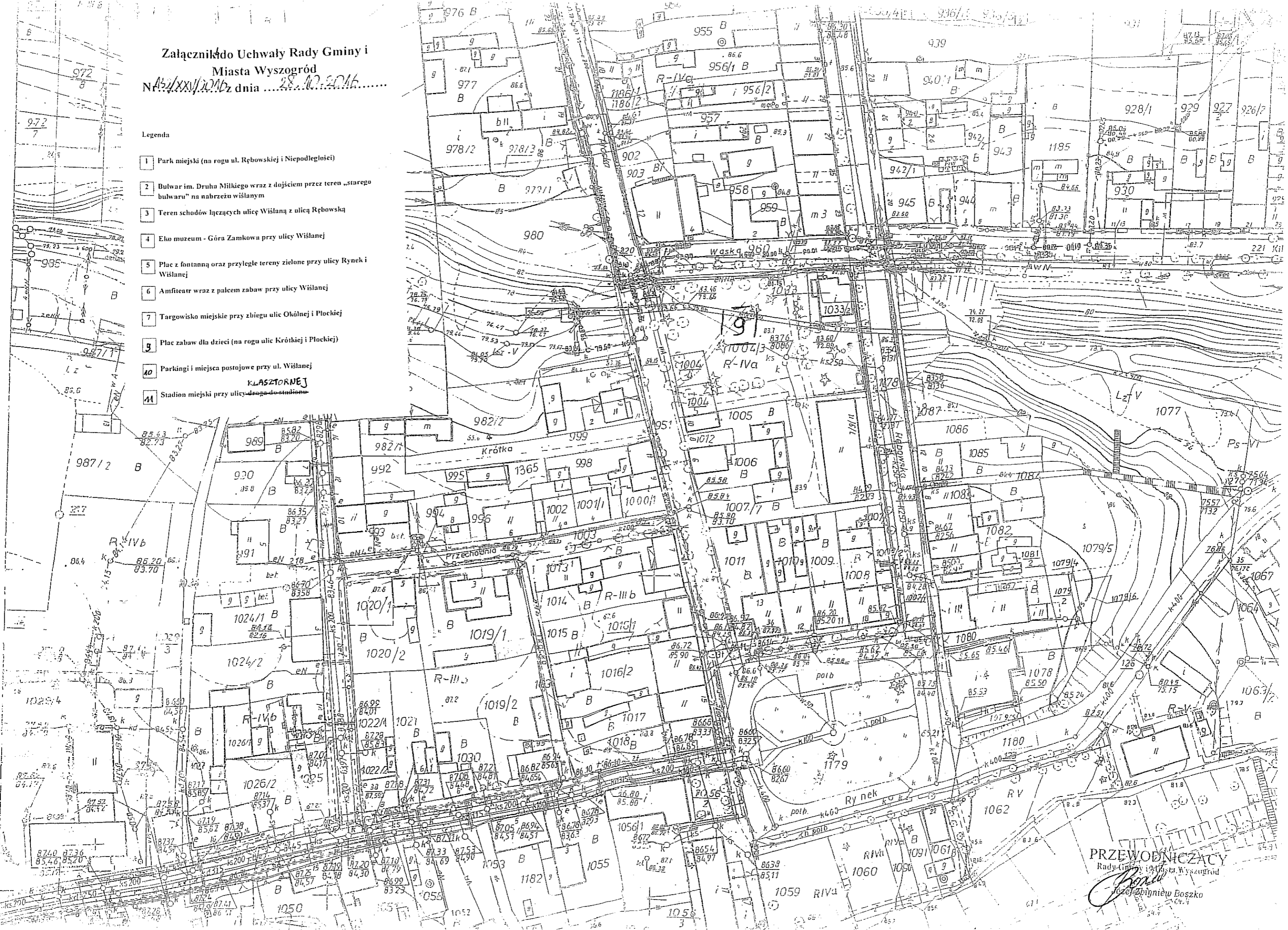


PRZEWODNICZĄCY
 Rady Gminy i Miasta Wyszogród
 Zdzisław Zbigniew Boszko
 1485/2

Załącznik do Uchwały Rady Gminy i
Miasta Wyszogród
Nr 42/XXV/2016 z dnia 28.10.2016

Legenda

- 1 Park miejski (na rogu ul. Rębowskiej i Niepodległości)
- 2 Bulwar im. Druha Milkiego wraz z dojściem przez teren „starego bulwaru” na nabrzeżu wiślanym
- 3 Teren schodów łączących ulicę Wiślaną z ulicą Rębowską
- 4 Eko muzeum - Góra Zamkowa przy ulicy Wiślanej
- 5 Plac z fontanną oraz przyległe tereny zielone przy ulicy Rynek i Wiślanej
- 6 Amfiteatr wraz z palcem zabaw przy ulicy Wiślanej
- 7 Targowisko miejskie przy zbiegu ulic Okólnej i Plockiej
- 9 Plac zabaw dla dzieci (na rogu ulic Krótkiej i Plockiej)
- 40 Parkingi i miejsca postojowe przy ul. Wiślanej
- 41 Stadion miejski przy ulicy Klasztornej

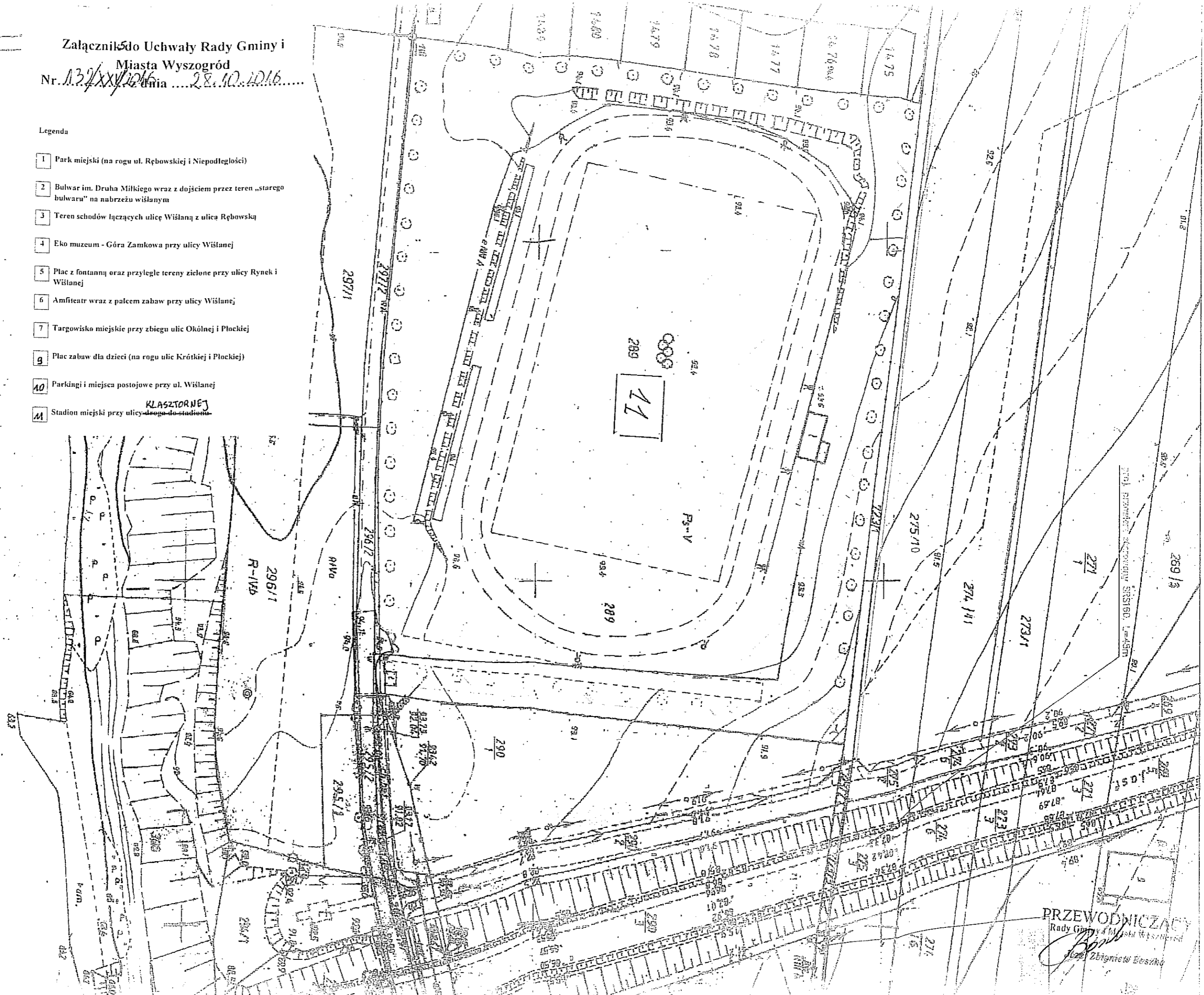


PRZEWODNICZĄCY
Rady Gminy i Miasta Wyszogród
[Signature]
Grzegorz Bączko

Załącznik do Uchwały Rady Gminy i
 Miasta Wyszogród
 Nr. 132/XXV/2016 z dnia 28.10.2016.....

Legenda

- 1 Park miejski (na rogu ul. Rębowskiej i Niepodległości)
- 2 Bulwar im. Druha Miłkiego wraz z dojściem przez teren „starego bulwaru” na nabrzeżu wiślanym
- 3 Teren schodów łączących ulicę Wiślaną z ulicą Rębowską
- 4 Eko muzeum - Góra Zamkowa przy ulicy Wiślanej
- 5 Plac z fontanną oraz przyległe tereny zielone przy ulicy Rynek i Wiślanej
- 6 Amfiteatr wraz z palcem zabaw przy ulicy Wiślanej
- 7 Targowisko miejskie przy zbiegu ulic Okólnej i Plockiej
- 9 Plac zabaw dla dzieci (na rogu ulic Krótkiej i Plockiej)
- 10 Parkingi i miejsca postojowe przy ul. Wiślanej
- 11 Stadion miejski przy ulicy ~~KLASZTORNEJ~~ ~~do Stadionu~~



1063/1
 W/S L 4

PRZEWODNICZĄCY
 Rady Gminy i Miasta Wyszogród
 Zbigniew Ebszke