

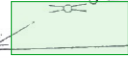

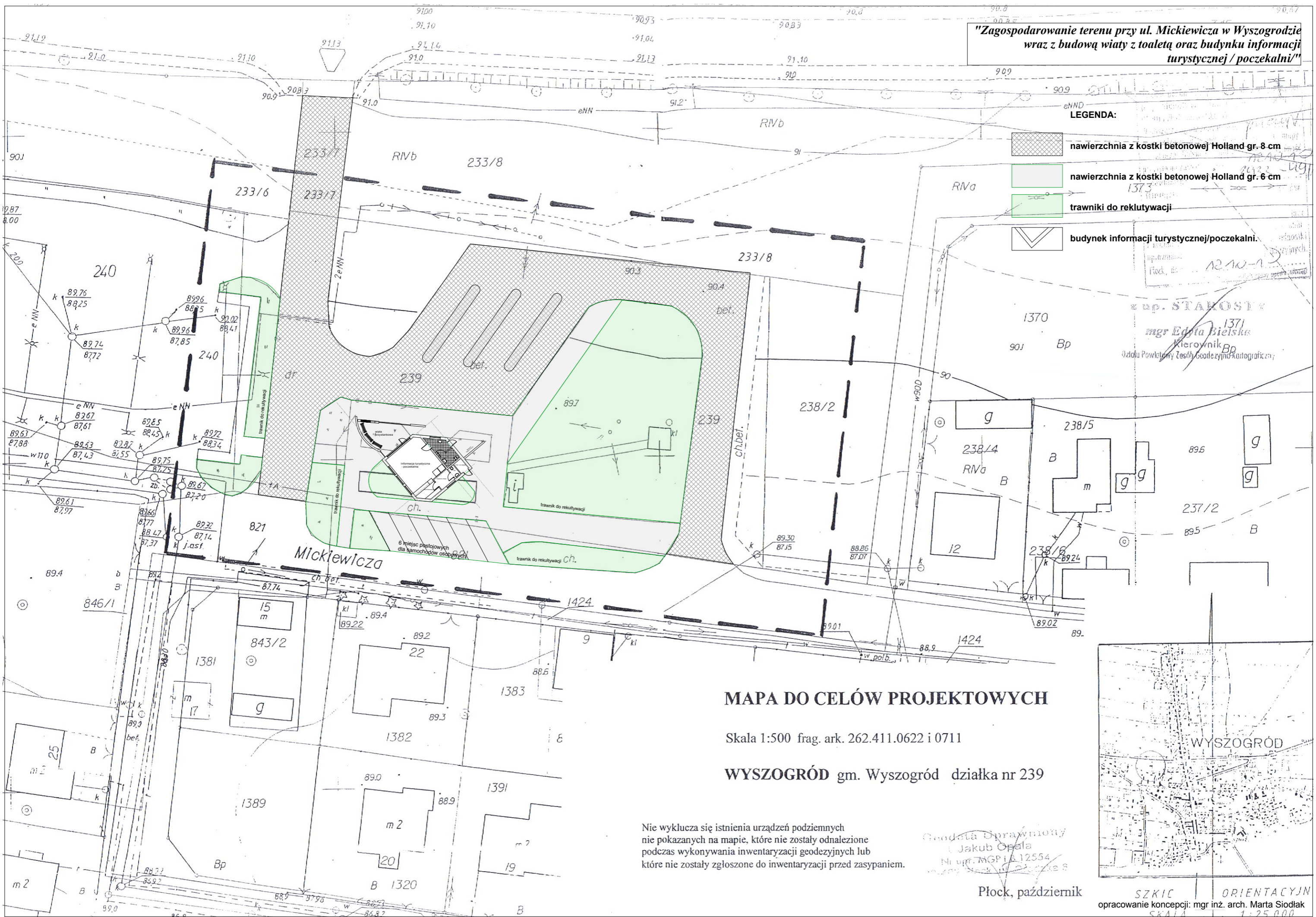


"Zagospodarowanie terenu przy ul. Mickiewicza w Wyszogrodzie wraz z budową wiaty z toaletą oraz budynku informacji turystycznej / poczekalni"

LEGENDA:

-  nawierzchnia z kostki betonowej Holland gr. 8 cm
-  nawierzchnia z kostki betonowej Holland gr. 6 cm
-  trawniki do rekultywacji
-  budynek informacji turystycznej/poczekalni



z up. STAROSTY
mgr Edyta Bielska
Kierownik
Biuro Powiatowy Zespół Geodezyjno-Kartograficzny

MAPA DO CELÓW PROJEKTOWYCH

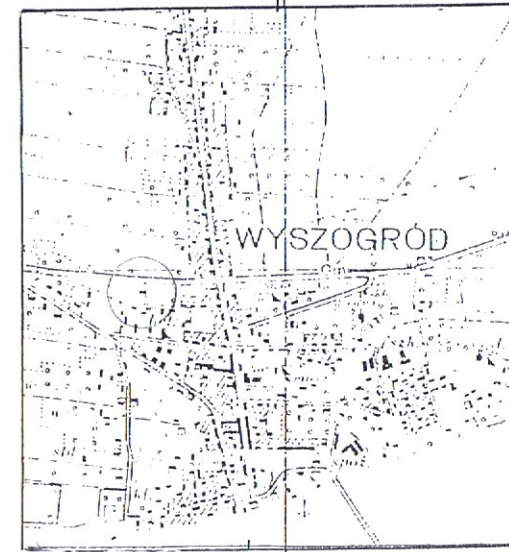
Skala 1:500 frag. ark. 262.411.0622 i 0711

WYSZOGRÓD gm. Wyszogród działka nr 239

Nie wyklucza się istnienia urządzeń podziemnych nie pokazanych na mapie, które nie zostały odnalezione podczas wykonywania inwentaryzacji geodezyjnych lub które nie zostały zgłoszone do inwentaryzacji przed zasypaniem.

Geodeta Oprawiony
Jakub Opala
NIP: 780112554
ul. Mickiewicza 8

Płock, październik



SZKIC ORIENTACYJNY
opracowanie koncepcji: mgr inż. arch. Marta Siodlak
SKALA 1:25.000