

**UCHWAŁA Nr 163/XXI/2012**  
**Rady Miasta i Gminy Wyszogród**  
**z dnia 22 listopada 2012 roku**

**w sprawie:** wyrażenia zgody na ustanowienie na terenie Gminy Wyszogród, Podstrefy Warmińsko –Mazurskiej Specjalnej Strefy Ekonomicznej.

Na podstawie art. 18 ust. 2 pkt 15 ustawy z dnia 8 marca 1990 r. o samorządzie gminnym ( tj. Dz. U. z 2001 r. Nr 142, poz. 1591, z 2002 r. Nr 23, poz. 220, Nr 62, poz. 558, Nr 113, poz. 984, Nr 153, poz. 1271, Nr 214, poz. 1806, z 2003 r. Nr 80, poz. 717, Nr 162, poz. 1568, z 2004 r. Nr 102, poz. 1055, Nr 116, poz. 1203, Nr 167, poz. 1759, z 2005 r. Nr 172, poz. 1441, Nr 175, poz. 1457, z 2006 r. Nr 17, poz. 128, Nr 181, poz. 1337, z 2007 r. Nr 48, poz. 327, Nr 138, poz. 974, Nr 173, poz. 1218, z 2008 r. Nr 180, poz. 1111, Nr 223, poz. 1458, z 2009 r. Nr 52, poz. 420, Nr 157, poz. 1241, z 2010 r. Nr 28, poz. 142 i 146, Nr 40, poz. 230, Nr 106, poz. 675, z 2011 r. Nr 21, poz. 113, Nr 117, poz. 679, Nr 134, poz. 777, Nr 149, poz. 887, Nr 217, poz. 1281, z 2012 r. poz. 567. ) oraz art. 4 ust. 2 ustawy z dnia 20 października 1994 r. o specjalnych strefach ekonomicznych (tekst jednolity: tj. Dz. U. z 2007 r. Nr 42, poz. 274, z 2008 r. Nr 118, poz. 746, z 2009 r. Nr 18, poz. 97.) Rada Gminy i Miasta Wyszogród uchwala się, co następuje:

**§ 1.**

Wyrazić zgodę na ustanowienie na terenie Gminy Wyszogród, Podstrefy Warmińsko – Mazurskiej Specjalnej Strefy Ekonomicznej.

**§ 2.**


1. Wykaz działek planowanych do objęcia Podstrefą Warmińsko -Mazurskiej Specjalnej Strefy Ekonomicznej określa załącznik nr 1 do uchwały.
2. Teren i granice Podstrefy Warmińsko- Mazurskiej Specjalnej Strefy Ekonomicznej określa załącznik nr 2 do uchwały.

**§ 3.**

Wykonanie uchwały powierza się Burmistrzowi Miasta i Gminy Wyszogród.

**§ 4.**

1. Uchwała wchodzi w życie w dniu podjęcia.
2. Uchwała podlega podaniu do publicznej wiadomości poprzez zamieszczenie jej treści na stronie internetowej [www.wyszogrod.bip.org.pl](http://www.wyszogrod.bip.org.pl).

PRZEWODNICZĄCY  
Rady Gminy i Miasta  
Wyszogród  
  
Marius Mieszkowski


RADCA DRAWNY  
  
mgr Włodzisław Furmański  
WA-R/110

**Załącznik nr 1**

**do Uchwały Nr 163/XXI/2012  
Rady Gminy i Miasta Wyszogród  
z dnia 22 listopada 2012 r.**

Nieruchomości Mienia Gminnego:

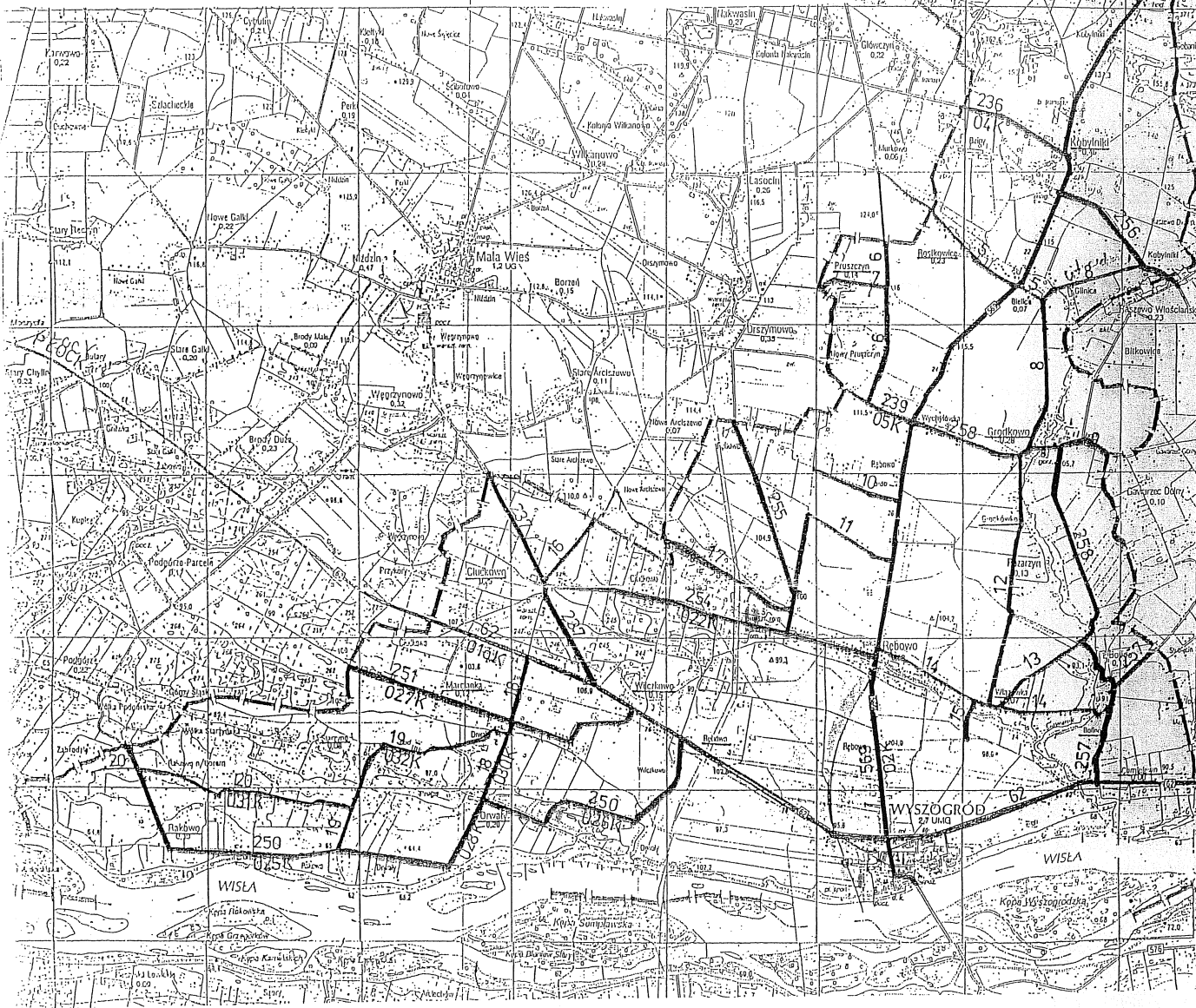
1. Działka nr ewid. 141 o pow. 1.9027 ha obręb Rębowo gm. Wyszogród
2. Działka nr ewid. 115 o pow. 0.7996 ha obręb Rębowo gm. Wyszogród
3. Działka nr ewid. 117 o pow. 0.8140 ha obręb Rębowo gm. Wyszogród
4. Działka nr ewid. 136 o pow. 1.9154 ha obręb Rębowo gm. Wyszogród
5. Działka nr ewid. 137 o pow. 1.7867 ha obręb Rębowo gm. Wyszogród
6. Działka nr ewid. 119/7 o pow. 1.00 ha obręb Drwały gm. Wyszogród
7. Działka nr ewid. 855/6 o pow. 0.1173 ha obręb Wyszogród gm. Wyszogród
8. Działka nr ewid. 855/11 o pow. 0.0348 ha obręb Wyszogród gm. Wyszogród
9. Działka nr ewid. 290/4 o pow. 0.1972 ha obręb Wyszogród gm. Wyszogród
10. Działka nr ewid. 291/2 o pow. 0.3856 ha obręb Wyszogród gm. Wyszogród

PRZEWODNICZĄCY  
Rady Gminy i Miasta  
Wyszogród  
  
Mariusz Mieszkowski

Załącznik nr 2  
do Uchwały Rady Gminy i Miasta Wyszogród  
nr..... z dnia .....2012 r.

# WYSZOGRÓD

## MIASTO I GMINA



PRZEWODNICZĄCY  
Rady Gminy i Miasta  
Wyszogród  
*Marys Mieszkowski*  
Marys Mieszkowski