

MIEJSCOWY PLAN ZAGOSPODAROWANIA PRZESTRZENNEGO DLA TERENÓW W MIEJSCOWOŚCI DRWAŁY I RAKOWO

Załącznik Nr 2
do Uchwały Nr
Rady Gminy i Miasta Wyszogród
z dnia







STAROSTA PŁOCK:
Ośrodek Dokumentacji Geodezyjno-Kartograficznej
ul. Sierakowskiego 10, Płock 09-400
Na podstawie art. 40 ust. 2 i ust. 3 ustawy z dnia
17 maja 1999 r. Prawo geodezyjne i kartograficzne
(Dz. U. Nr 30, poz. 163 z późniejszymi zmianami)
na podstawie rozrządzenia z dnia 05.02.2002
r. w sprawie 2932-6/2001
Płock, dnia 05.02.02.
(inny wzrostek, podpis osoby odpowiedzialnej)

5739500



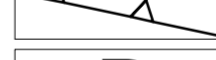
STAROSTY
Tomasz Czarnowski

Wyrys ze Studium uwarunkowań i kierunków zagospodarowania przestrzennego gminy Wyszogród






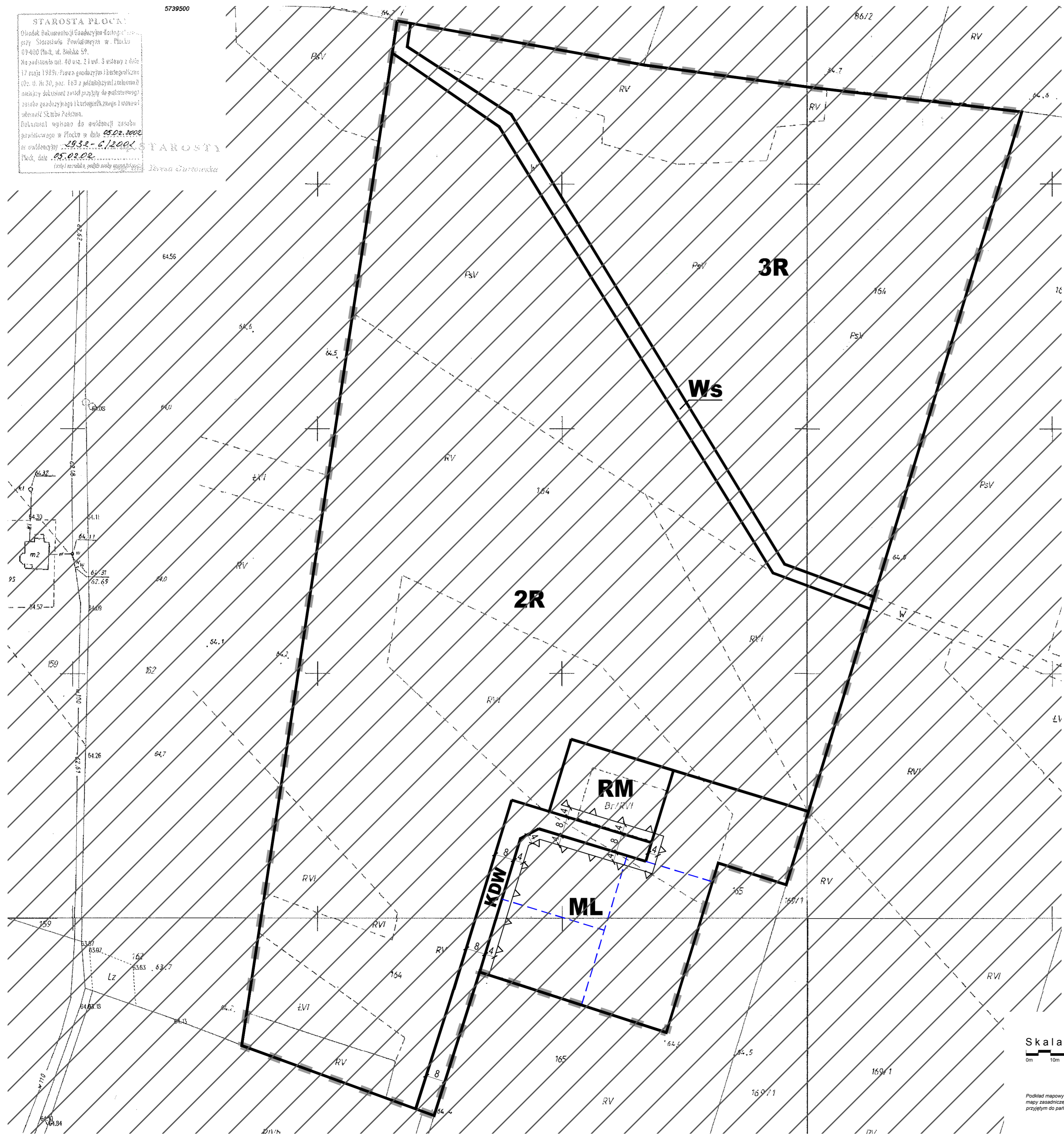
-  obszar objęty planem
-  tereny trwałych użytków zielonych
-  tereny upraw rolnych pozostałe
-  tereny dolesień
-  granice zlewni rzek
-  obszar prawdopodobnego zalewu wodami powodziowymi o prawdopodobieństwie 1%

Graficzne ustalenia planu:

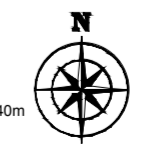
-  granica obszaru objętego ustaleniami planu
-  linie rozgraniczające tereny o różnym przeznaczeniu i różnych zasadach zagospodarowania
-  nieprzekraczalne linie zabudowy
- R** tereny rolne
- RM** teren zabudowy zagrodowej
- ML** teren zabudowy letniskowej
- Ws** teren wód powierzchniowych śródlądowych
- KDW** teren drogi wewnętrznej

Informacje:

-  orientacyjne linie rozgraniczające tereny o różnym przeznaczeniu
-  proponowana linia nowych podziałów
-  obszar narażony na niebezpieczeństwo powodzi, o prawdopodobieństwie 1%, na skutek uszkodzenia wału przeciwpowodziowego



Skala 1:1000



Podkład mapowy został przygotowany z wykorzystaniem urzędowej kopii mapy zasadniczej posiadającej poświadczenie zgodności z oryginałem przyjętym do państwowego zasobu geodezyjnego i kartograficznego.

**MIEJSCOWY PLAN ZAGOSPODAROWANIA PRZESTRZENNEGO
DLA TERENU CZĘŚCI MIEJSCOWOŚCI RAKOWO**

BUDOWLANE I URBANISTYCZNE USŁUGI PROJEKTOWE
mgr inż. ALICJA PEJTA-JAWORSKA
opracowania planistyczne, projekty infrastruktury technicznej, ekspertyzy z zakresu ochrony środowiska

09-400 Płock, ul. Kałnierza Wielkiego 37/83 kom. 504766500 e-mail: alkcjabygda@gmail.pl

Główny projektant: **mgr inż. Alicja Pejta-Jaworska**
Upoważnienia urbanistyczne Nr 1500