








# UWARUNKOWANIA ROZWOJU PRZESTRZENNEGO GMINY I MIASTA WYSZOGRÓD



## LEGENDA:

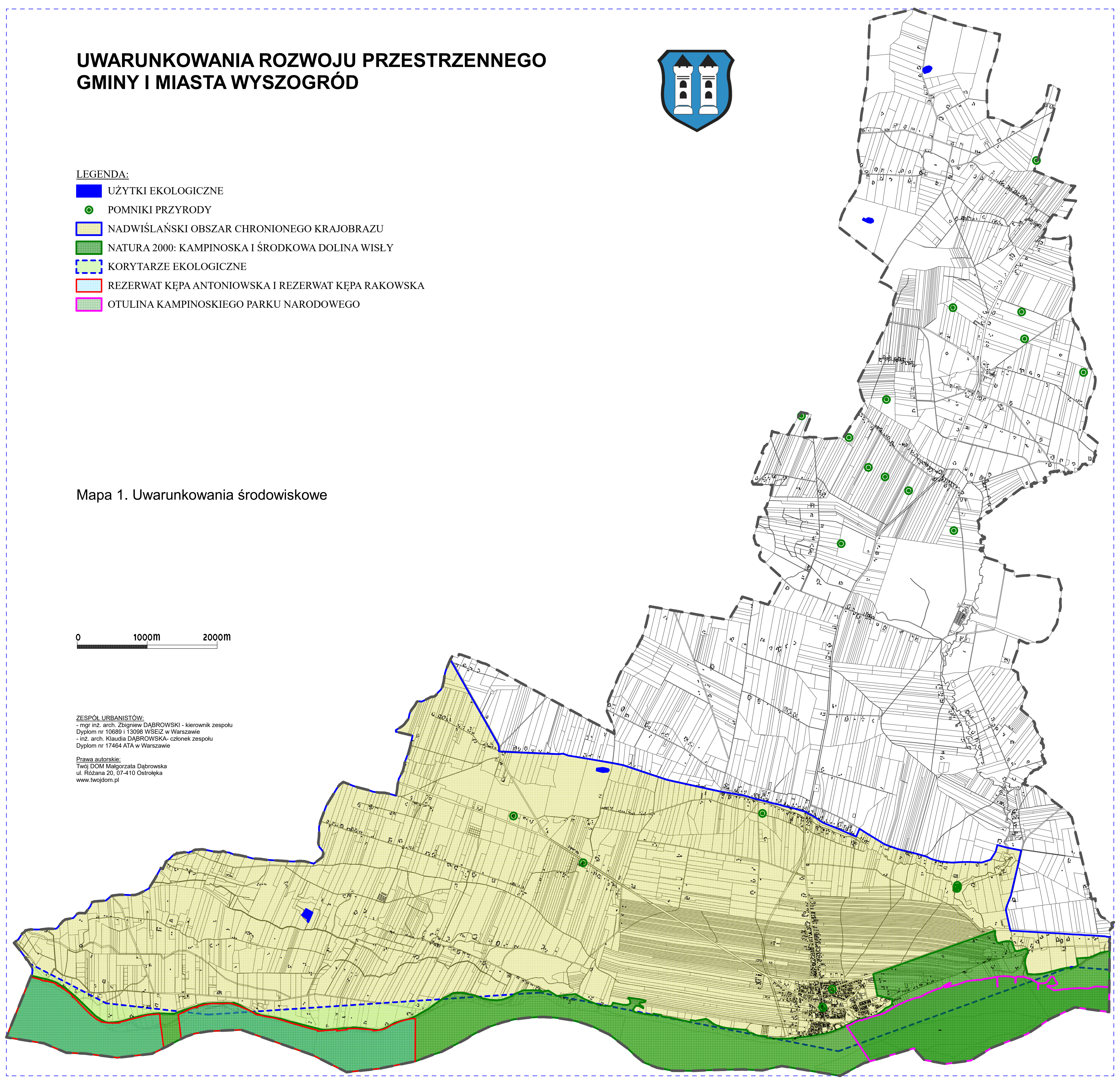
-  UŻYTKI EKOLOGICZNE
-  POMNIKI PRZYRODY
-  NADWIŚLAŃSKI OBSZAR CHRONIONEGO KRAJOBRAZU
-  NATURA 2000: KAMPINOSKA I ŚRODKOWA DOLINA WISŁY
-  KORYTARZE EKOLOGICZNE
-  REZERWAT KĘPA ANTONIOWSKA I REZERWAT KĘPA RAKOWSKA
-  OTULINA KAMPINOSKIEGO PARKU NARODOWEGO

Mapa 1. Uwarunkowania środowiskowe

0 1000m 2000m

ZESPÓŁ URBANISTÓW:  
- mgr inż. arch. Zbigniew DĄBROWSKI - kierownik zespołu  
Dyplom nr 10689 i 13098 WSEIZ w Warszawie  
- inż. arch. Klaudia DĄBROWSKA - członek zespołu  
Dyplom nr 17464 ATA w Warszawie








Prawa autorskie:  
Twój DOM Małgorzata Dąbrowska  
ul. Różana 20, 07-410 Ostrołęka  
www.twojdom.pl



# UWARUNKOWANIA ROZWOJU PRZESTRZENNEGO GMINY I MIASTA WYSZOGRÓD



## LEGENDA:

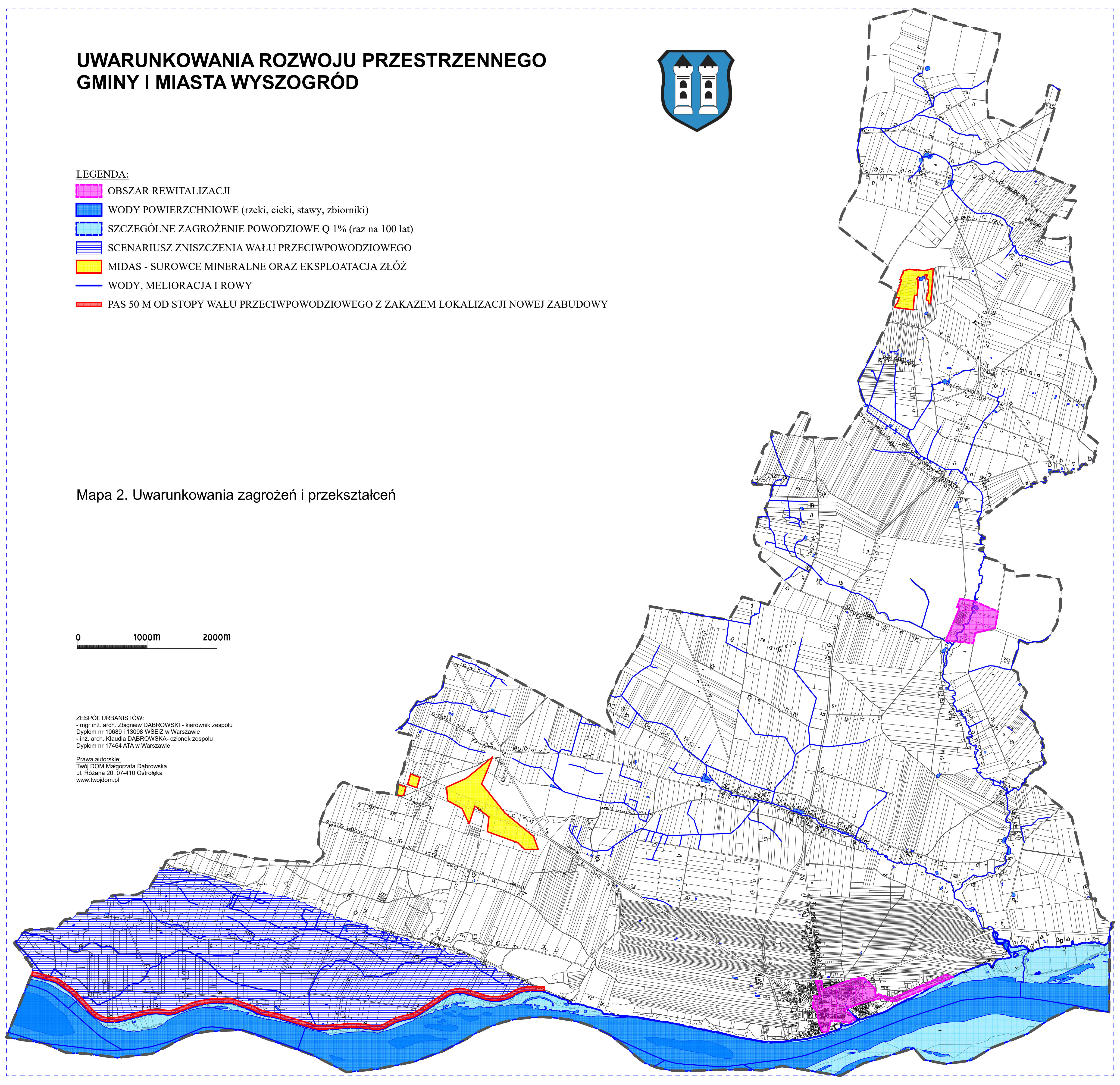
-  OBSZAR REWITALIZACJI
-  WODY POWIERZCHNIOWE (rzeki, cieki, stawy, zbiorniki)
-  SZCZEGÓLNE ZAGROŻENIE POWODZIOWE Q 1% (raz na 100 lat)
-  SCENARIUSZ ZNISZCZENIA WAŁU PRZECIWPowODZIOWEGO
-  MIDAS - SUROWCE MINERALNE ORAZ EKSPLOATACJA ZŁÓŻ
-  WODY, MELIORACJA I ROWY
-  PAS 50 M OD STOPY WAŁU PRZECIWPowODZIOWEGO Z ZAKAZEM LOKALIZACJI NOWEJ ZABUDOWY

Mapa 2. Uwarunkowania zagrożeń i przekształceń

0 1000m 2000m

ZESPÓŁ URBANISTÓW:  
- mgr inż. arch. Zbigniew DĄBROWSKI - kierownik zespołu  
Dyplom nr 10689 i 13098 WSEIZ w Warszawie  
- inż. arch. Klaudia DĄBROWSKA - członek zespołu  
Dyplom nr 17464 ATA w Warszawie











Prawa autorskie:  
Twój DOM Małgorzata Dąbrowska  
ul. Różana 20, 07-410 Ostrołęka  
www.twojdom.pl



# UWARUNKOWANIA ROZWOJU PRZESTRZENNEGO GMINY I MIASTA WYSZOGRÓD



## LEGENDA:

-  GRUNTY LEŚNE
-  GRUNTY ROLNE KLAS I-III
-  REJESTROWE ZABYTKI NIEMUCHOME I ARCHEOLOGICZNE, EWIDENCJA ZABYTKÓW
-  HISTORYCZNY UKŁAD URBANISTYCZNY MIASTA WYSZOGRÓD
-  OBSZARY OBJĘTE OBOWIĄZUJĄCYMI MIEJSCOWYMI PLANAMI ZAGOSPODAROWANIA PRZESTRZENNEGO
-  DROGI GŁÓWNE I ZBIORCZE
-  PAS OGRANICZONEGO UŻYTKOWANIA LINII ELEKTROENERGETYCZNEJ 110 kV (15m od osi)
-  PAS OGRANICZONEGO UŻYTKOWANIA LINII ELEKTROENERGETYCZNEJ 2 x 400 kV (30/40m od osi)
-  KORYTARZ PLANOWANEJ LINII KOLEJOWEJ CPK (wariant W41)
-  ORIENTACYJNY PRZEBIEG PLANOWANEJ LINII KOLEJOWEJ MODLIN - WYSZOGRÓD - PŁOCK

Mapa 3. Uwarunkowania rolno-leśne, infrastrukturalne i kulturowe

0 1000m 2000m

ZESPÓŁ URBANISTÓW:  
- mgr inż. arch. Zbigniew DĄBROWSKI - kierownik zespołu  
Dyplom nr 10689 i 13098 WSEIZ w Warszawie  
- inż. arch. Klaudia DĄBROWSKA - członek zespołu  
Dyplom nr 17464 ATA w Warszawie

Prawa autorskie:  
Twój DOM Małgorzata Dąbrowska  
ul. Różana 20, 07-410 Ostrołęka  
www.twojdom.pl

