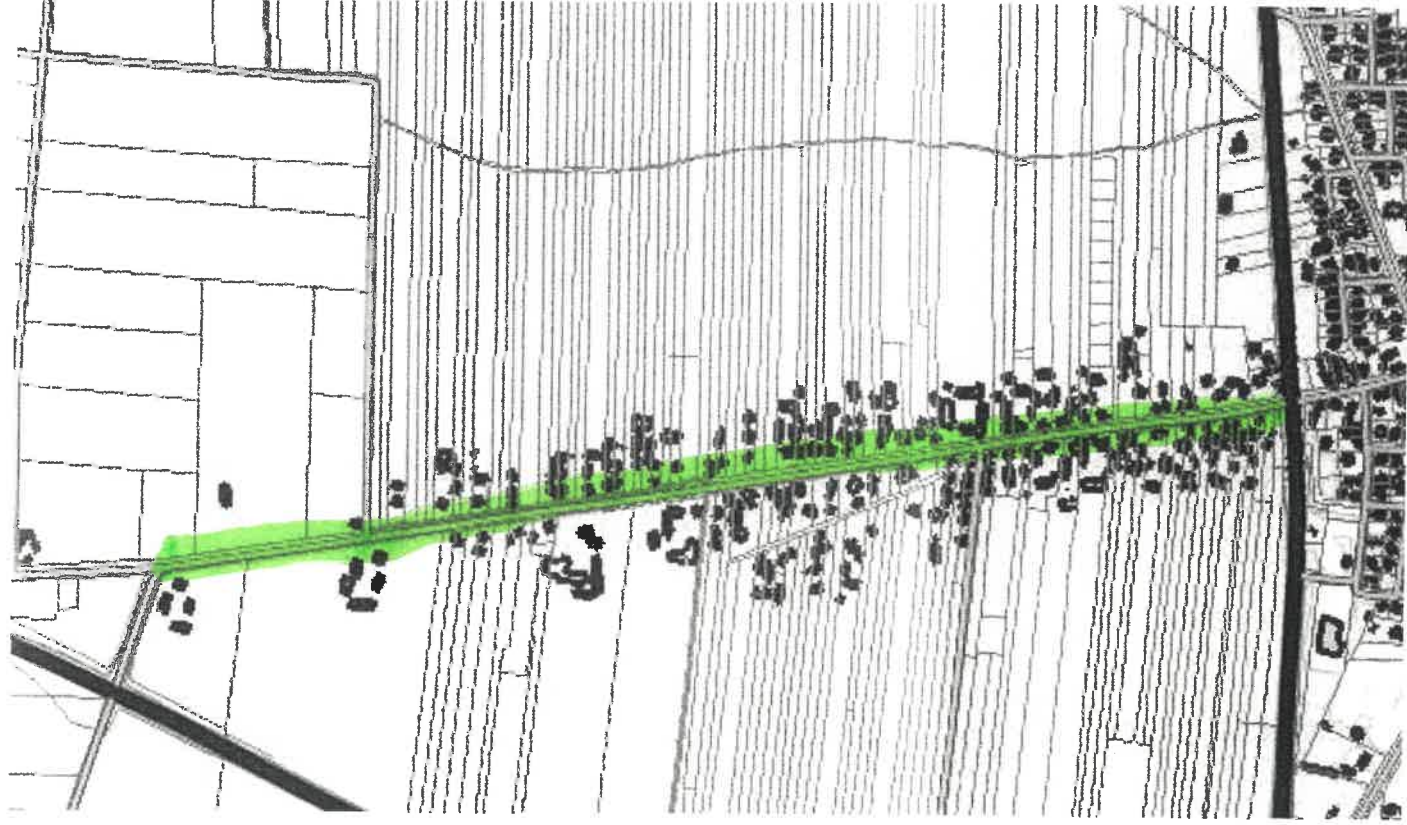


Lokalizacja
w terenie

Część I
miasto Wysogród

ul. Rybowska
Odcinek 700 mb



Lokalizacja w terenie

Część II
miasto Wyszołyń

ul. Zamiejsie

Odinek 1475 mb.

Lokalizacja w terenie

Część III

miejsowości

Nowojanka

Dolinek

1245 mb



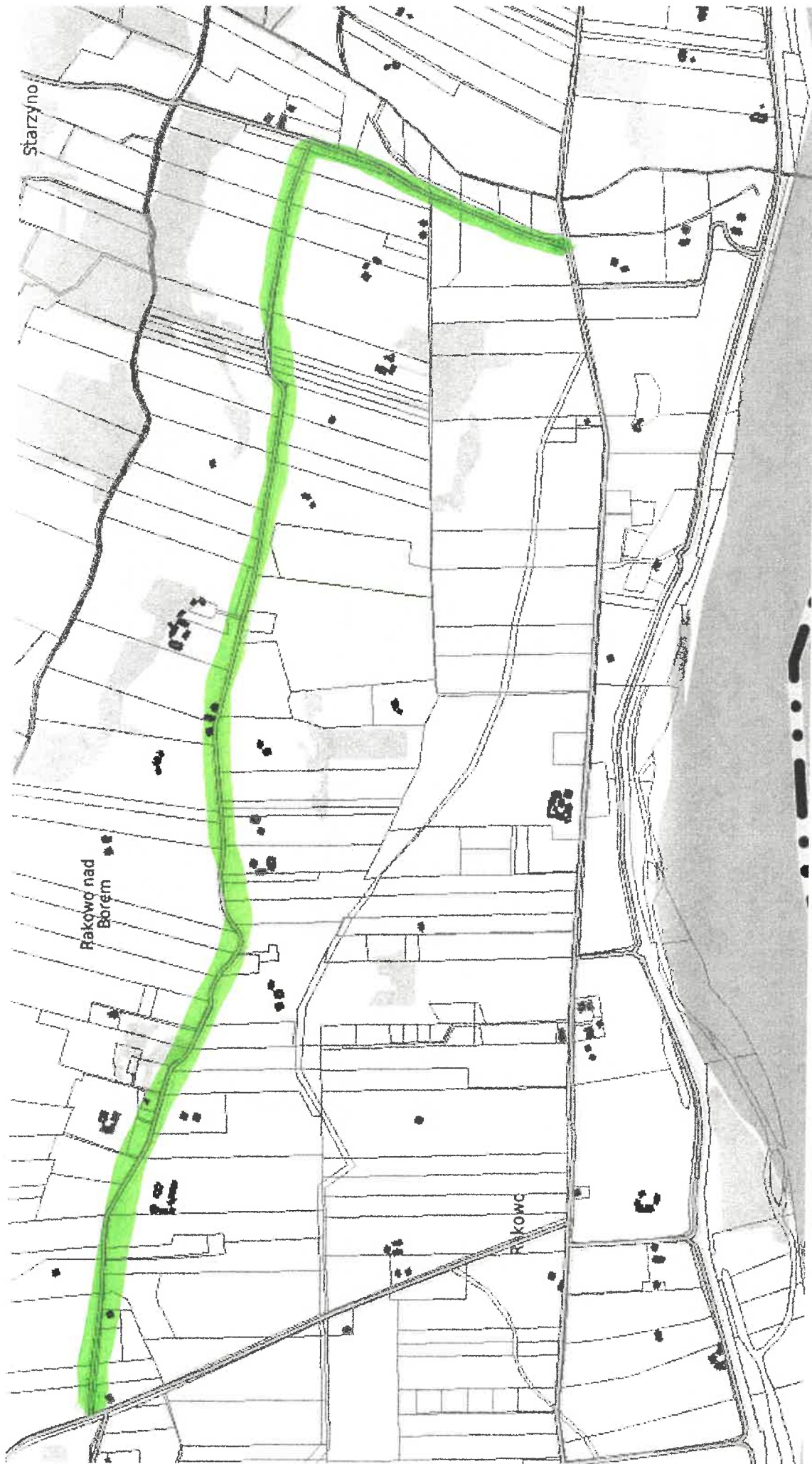
Lokalizacja w terenie
części IV

Miejscowość

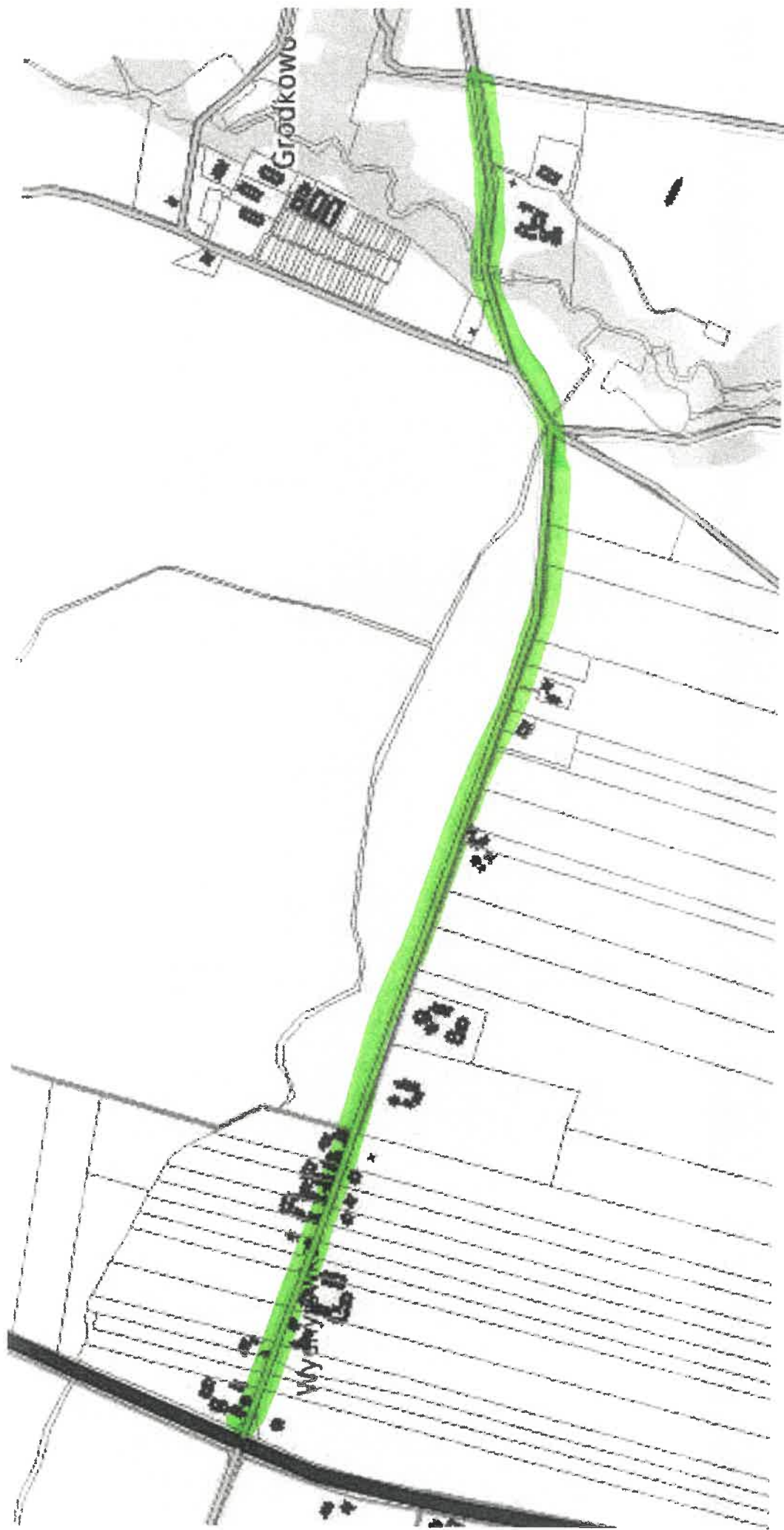
Nowajanka / Staryno

Odcinek 850 mb





Lokalizacja w terenie
Czysci V
miejsowości Rakowo
odcinek 3650 mb



Lokalizacja w terenie
Czść VI miejscowości Gródkowo
odcinek 2000 mb