

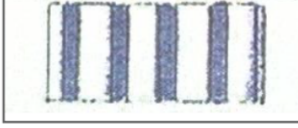


MIEJSCOWY PLAN ZAGOSPODAROWANIA PRZESTRZENNEGO DLA TERENÓW POŁOŻONYCH W MIEJSCOWOŚCI KOBYLNIKI



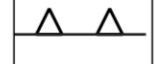

Załącznik nr 1
do Uchwały Nr
Rady Gminy i Miasta Wyszogród
z dnia

Wyrys ze Studium uwarunkowań i kierunków zagospodarowania przestrzennego Gminy i Miasta Wyszogród



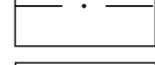



-  granica terenu objętego planem
-  tereny występowania udokumentowanych złóż kopalin - predysponowane do eksploatacji i gospodarczego wykorzystania
-  strefy projektowanych zespołów parkingowych

Ustalenia planu:

-  granica obszaru objętego planem
-  linie rozgraniczające tereny o różnym przeznaczeniu i zasadach zagospodarowania
-  nieprzekraczalna linia zabudowy
-  10 - zwymiarowane odległości
- G** tereny górnictwa i wydobywania
- KDD** teren komunikacji drogowej - drogi dojazdowej
- KR** teren komunikacji drogowej - drogi wewnętrznej

Informacje:

-  udokumentowane złoża kopalin
-  tereny górnicze
-  oś drogi
-  orientacyjne linie rozgraniczające tereny o różnym przeznaczeniu
- L** teren lasu
- KDD** teren komunikacji drogowej - drogi dojazdowej

0 50 100 m Skala: 1:1 000 

MIEJSCOWY PLAN ZAGOSPODAROWANIA PRZESTRZENNEGO DLA TERENÓW POŁOŻONYCH W MIEJSCOWOŚCI KOBYLNIKI



BUDOWLANE I URBANISTYCZNE USŁUGI PROJEKTOWE
mgr inż. ALICJA PEJTA-JAWORSKA
opracowania planistyczne, projekty infrastruktury technicznej,
ekspertyzy ochrony środowiska

09-400 Płock, ul. Kazimierza Wielkiego 37/93 kom. 504766500
e-mail: apjaworska@wp.pl

Główny projektant: mgr inż. Alicja Pejta, upr. urbanistyczne nr 1500
Oprac. graficzne: mgr Paula Drzymała, upr. urbanistyczne - nr dyplomu: 80/2021/W1

rysunek planu wykonano z wykorzystaniem mapy zasadniczej (w postaci wektorowej) oraz zbioru danych z bazy EGiB pochodzących z państwowego zasobu geodezyjnego i kartograficznego udostępnionych przez Starostę Płockiego układ współrzędnych EPSG: 2180

