

PROJEKT KONCEPCYJNY ZAGOSPODAROWANIA PLACU ZABAW I BOISKA PRZY SZKOLE W KOBYLNIKACH, GMINA WYSZOGRÓD

OPIS STANU ISTNIEJĄCEGO

Teren zlokalizowany przed budynkiem szkoły w Kobylnikach jest ogrodzony. Budynek szkoły i towarzyszące mu obiekty to budynki murowane, w kolorze białym i jasno szarym z pasem podmurówki w kolorze bordowym. Obecnie znajduje się tu boisko do siatkówki na nawierzchni ziemnej, teren przeznaczony do skoków w dal, bieżnia, plac trawiasty, a w południowej części terenu zlokalizowany jest niewielki plac zabaw. Istniejący plac zabaw jest wygrodzony z pozostałej powierzchni, znajdują się tu metalowe urządzenia zabawowe, ich stan techniczny można określić jako niezadowalający. Na terenie placu zabaw rosną pojedyncze drzewa liściaste i iglaste oraz grupy drzew. Charakterystycznym elementem kompozycji jest aleja drzew rosnących w linii ogrodzenia, wzdłuż drogi. Zieleń niską stanowi trawnik, obecnie w niezadowalającym stanie technicznym, a w jego składzie zaznacza się duży udział gatunków ruderalnych.

OPIS KONCEPCJI PROJEKTOWEJ

Projekt koncepcyjny zagospodarowania placu zabaw zakłada aranżację boiska wielofunkcyjnego na nawierzchni trawiastej oraz terenu rekreacyjnego wyposażonego w urządzenia zabawowe na nawierzchni piaszczystej. Przewidziane zostały także niezbędne elementy wyposażenia, takie jak ławki, kosze na odpadki, stojak na rowery, regulamin placu zabaw.

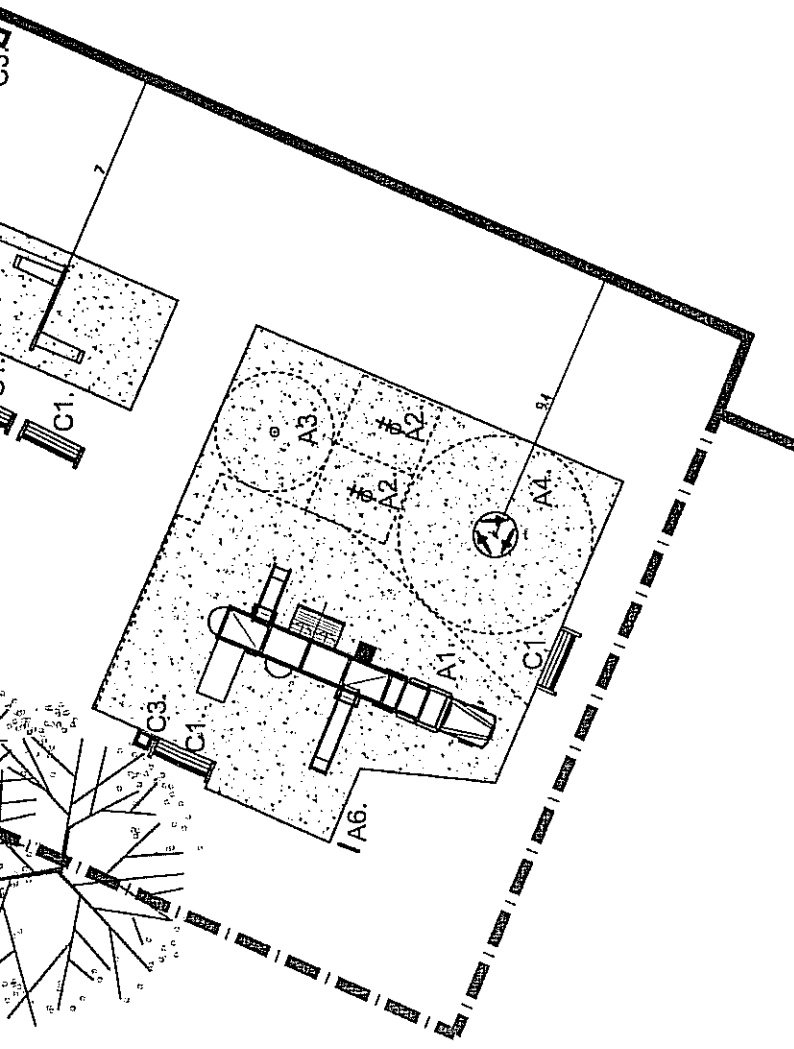
Modernizacja placu zabaw zakłada demontaż istniejących urządzeń zabawowych i montaż nowych. Zaplanowano lokalizację następujących urządzeń zabawowych: zestaw zabawowy - ciężarówka, dwa bujaki na sprężynie, karuzela bączek, karuzela z rowerami, huśtawka dwuosobowa. Jest to plac zabaw przeznaczony dla młodszych dzieci. Układ przestrzenny placu nawiązuje kompozycyjnie do bryły budynku. Wydzielenie osobnego placu z huśtawkami ma minimalizować ryzyko nieszczęśliwych wypadków.

Na boisku jest możliwość gry w koszykówkę, siatkówkę lub piłkę nożną. Duża powierzchnia boiska zapewnia komfort gier, a nawierzchnia trawiasta gwarantuje miękkie upadki.














Projektowane urządzenia zabawowe, wyposażenie boiska oraz mała architektura zlokalizowana koło szkoły, są utrzymane w jednolitej kolorystyce – pomarańcz, fiolet i zieleń. Nasycenie tych kolorów jest intensywne, ich zestawienie dobrze będzie kontrastowało ożywiając jednocześnie otoczenie.

Projekt zakłada także wymianę trylinki w złym stanie technicznym na szarą kostkę betonową.

SG PROJEKT
mgr Sławomir Godlejski
właściciel



LEGENDA

-  granica opracowania
-  drzewa listniejące do zachowania
-  nawierzchnia z kostki betonowej
-  nawierzchnia płaszczysta
-  nawierzchnia trawiasta (boiska)
-  krawężniki
-  obrzeża
-  strefa bezpieczeństwa wokół urządzeń zabawowych
-  wyposażenie boiska zgodnie z wykazem B2.
-  urządzenia na placu zabaw zgodnie z wykazem A2.
-  ławki zgodnie z wykazem C2.
-  kosze na odpadki zgodnie z wykazem C3.
-  stojak na rowery zgodnie z wykazem C4.

- plac zabaw - A
- A1. ciężarówka
 - A2. bujak - 2 szt.
 - A3. karuzela baczek
 - A4. karuzela z rowerami
 - A5. huśtawka dwuosobowa
 - A6. regulamin placu zabaw
- boisko - B
- B1 - słupki do siatkówki
 - B2 - kosz do koszykówki - 2 szt.
 - B3 - bramka - 2 szt.

- wyposażenie - C
- C1. ławka z oparciem - 4 szt.
 - C2. ławka młodzieżowa - 4 szt.
 - C3. kosz na odpadki - 3 szt.
 - C4. stojak na rowery

Nawierzchnia

- nawierzchnia z kostki betonowej
 - powierzchnia - 11m²
 - obrzeża betonowe - 64mb
- nawierzchnia płaszczysta
 - powierzchnia - 214m²
 - obrzeża betonowe - 80mb
- nawierzchnia trawiasta (boiska)
 - powierzchnia - 400m²

TYTUŁ	PROJEKT ZAGOSPODAROWANIA TERENU PRZY SZKOLE W KOBYLNIKACH działki o numerach geodezyjnych z obrębem	PDPISP
JEDNOSTKA PROJEKTOWA	SG PROJEKT Seweryn Godlewski ul. Kraszewskiego 40/16 05-800 Pruszków	SKALA
NAMNA PRACOWNIA	arch. kraj. J. Mała Skibińska arch. kraj. Aleksandra Wilkorko	DATA
NAZWA RYSUNKU	Koncepcja zagospodarowania terenu	1:250
NUMER RYSUNKU	K 1	10.2010

SG PROJEKT
mgr Seweryn Godlewski
właściciel