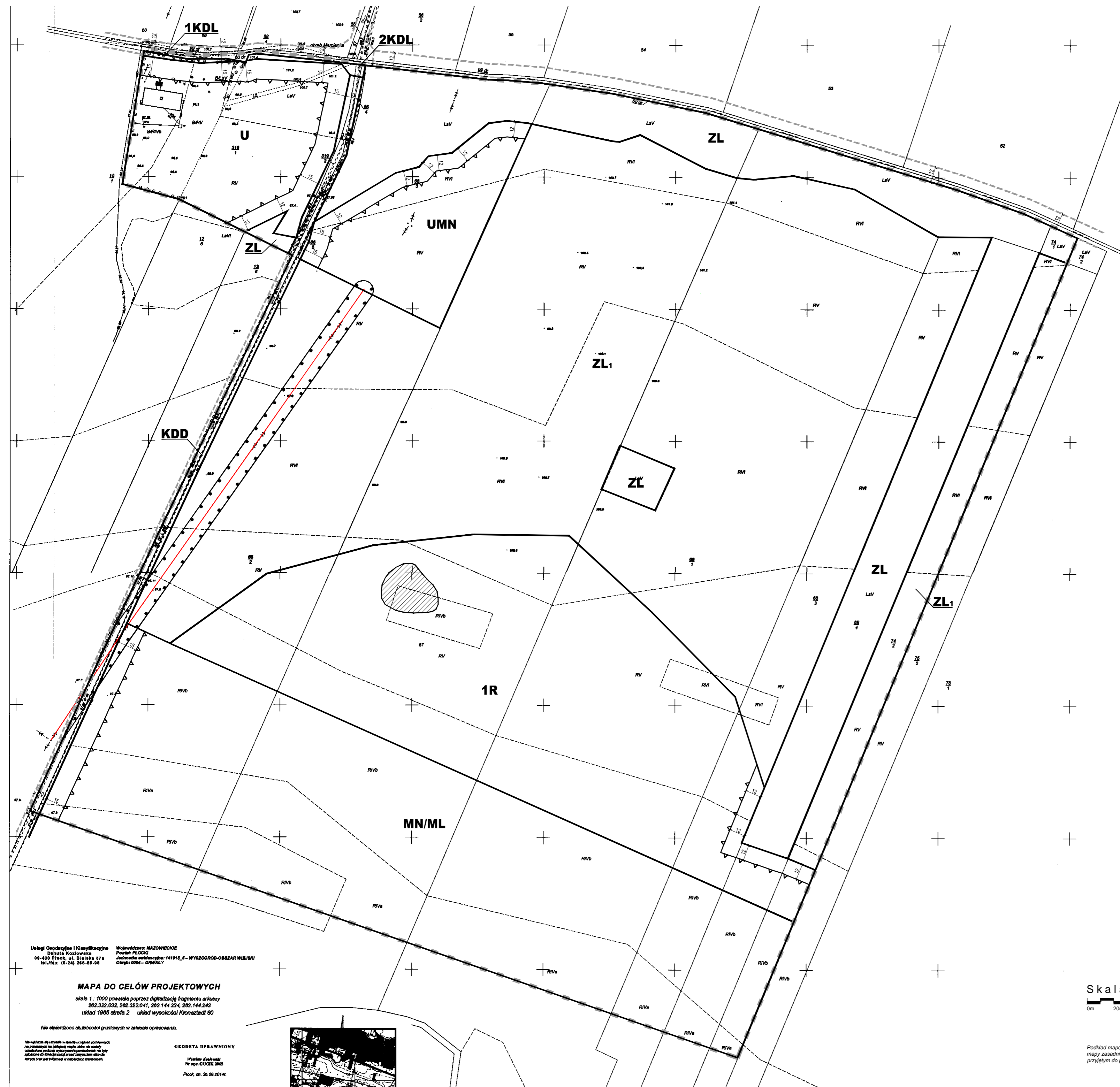
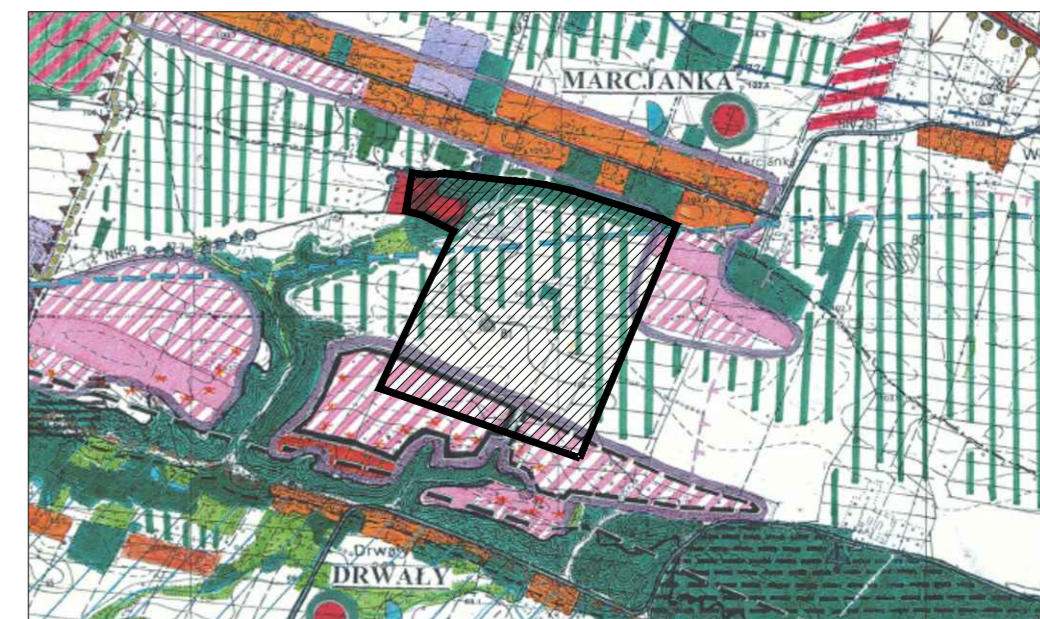


MIEJSCOWY PLAN ZAGOSPODAROWANIA PRZESTRZENNEGO DLA TERENÓW W MIEJSCOWOŚCI DRWAŁY I RAKOWO

Załącznik Nr 1
do Uchwały Nr
Rady Gminy i Miasta Wyszogród
z dnia

Wyrys ze Studium uwarunkowań i kierunków
zagospodarowania przestrzennego gminy Wyszogród



- obszar objęty planem
- tereny upraw rolnych pozostałe
- tereny trwałych użytków zielonych
- TERENY O WYSOKICH WARTOŚCIACH PRZYRODNICZYCH:
systemy zieleni i cieków wodnych tworzące ciągi ekologiczne
- obszary dolesień
- TERENY POTENCJALNYCH LOKALIZACJI O DOMINUJĄCEJ FUNKCJI:
zabudowy mieszkaniowej rekreacji indywidualnej
- TERENY INTENSYFIKACJI I PRZEKSZTAŁCENIA ISTNIEJĄCYCH UKŁADÓW OSADNICZYCH WG
DOMINUJĄCEJ FUNKCJI
usługowej
- letniskowej
- STREFA POTENCJALNEGO ROZWOJU ZABUDOWY MIEJSKIEJ:
strefy preferowane do rozwoju zabudowy letniskowej
- LOKALNE WARTOŚCI ZASOBÓW ŚRODOWISKA PRZYRODNICZEGO:
las, tereny zadrzewione i zakrzewione
- granice zlewni rzek
- KIERUNKI ROZWOJU INFRASTRUKTURY TECHNICZNEJ:
granice terenów korzystnych dla lokalizacji oczyszczalni ścieków

- Graficzne ustalenia planu:**
- granica obszaru objętego ustaleniami planu
 - linie rozgraniczające tereny o różnym przeznaczeniu i różnych zasadach zagospodarowania
 - nieprzekraczalne linie zabudowy
 - teren zabudowy usługowej
 - teren lasu
 - teren zalesień
 - teren zabudowy mieszkaniowej jednorodzinnej i letniskowej
 - teren zabudowy usługowo-mieszkaniowej
 - tereny rolne
 - teren drogi publicznej klasy dojazdowej
 - teren drogi publicznej klasy lokalnej
 - stanowisko archeologiczne
- Informacje:**
- istniejąca sieć elektroenergetyczna ze strefą ochronną
 - orientacyjne linie rozgraniczające tereny o różnym przeznaczeniu

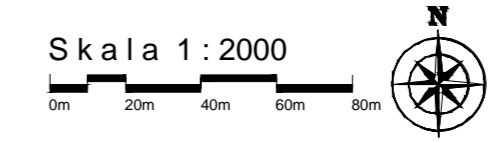
Urząd Gminy i Miasta Wyszogród
Dzielnica Koszowska
08-400 Włocławek, ul. Białostocka 37a
tel./fax: (0-24) 286-88-81

Województwo MAZOWIECKIE
Powiat: PŁOCKI
Jednostka ewidencyjna: 101915_L - WYSZOGROD-OBSZAR WISŁUKI
Obręb: 0004 - DRWAŁY

MAPA DO CELÓW PROJEKTOWYCH
skala 1 : 1000 powstała poprzez digitalizację fragmentu arkusza
262.322.032, 262.322.041, 262.144.234, 262.144.243
układ 1965 sfera 2 układ wysokości Koszarek 00

nie składowano składowki granicznych w zakresie opracowania.

Geodeta UPRAWNIONY
Włocławek, 25.08.2014r.
Płock, dn. 25.08.2014r.



**MIEJSCOWY PLAN ZAGOSPODAROWANIA PRZESTRZENNEGO
DLA TERENU CZĘŚCI MIEJSCOWOŚCI DRWAŁY**

BUDOWLANE I URBANISTYCZNE USŁUGI PROJEKTOWE
mgr inż. ALICJA PEJTA-JAWORSKA
opracowanie planistyczne, projekty infrastruktury technicznej, ekspertyzy z zakresu ochrony środowiska

09-400 Płock, ul. Kadzińska Wielkiego 37/93 tel./kom. 504765500 e-mail: alicjapj@poczta.onet.pl

Główny projektant: mgr inż. Alicja Pejta-Jaworska
Uprawnienia urbanistyczne Nr 1500

Podkład mapowy został przygotowany z wykorzystaniem urzędowej kopii
mapy zasadniczej posiadającej poświadczenie zgodności z oryginałem
przyjętym do państwowego zasobu geodezyjnego i kartograficznego.