

**UCHWAŁA NR 158/XXVI/2020
RADY GMINY I MIASTA WYSZOGRÓD**

z dnia 30 listopada 2020 r.

w sprawie wyznaczenia obszaru i granic aglomeracji gminy Wyszogród

Na podstawie art. 18 ust. 2 pkt 15 ustawy z dnia 8 marca 1990r. o samorządzie gminnym (Dz.U. z 2020 r. poz. 713, zm. poz. 1378), art. 87 ust. 1 i 4 oraz art. 92, w związku z art. 565 ust. 2 ustawy z dnia 20 lipca 2017 r. Prawo wodne (Dz.U. z 2020 r., poz.310, zm. poz. 284, 695, 782, 875 i 1378), § 3 i 4 rozporządzenia Ministra Gospodarki Morskiej i Żeglugi Śródlądowej z dnia 27 lipca 2018r. w sprawie sposobu wyznaczenia obszarów i granic aglomeracji (Dz.U. z 2018 r. poz.1586), po uzgodnieniu z Wodami Polskimi i Regionalnym Dyrektorem Ochrony Środowiska uchwała się, co następuje:

§ 1.1. Wyznacza się aglomerację o równoważnej liczbie mieszkańców 2742, położoną na terenie gminy Wyszogród, z jedną oczyszczalnią ścieków komunalnych zlokalizowaną w miejscowości Wyszogród.

2. W skład aglomeracji Wyszogród wchodzi miasto Wyszogród.

3. Opis aglomeracji Wyszogród stanowi załącznik nr 1 do uchwały.

4. Obszar i granice aglomeracji Wyszogród, o której mowa w ust.1, określa mapa w skali 1:10 000 stanowiąca załącznik nr 2 do uchwały.

§ 2. Niniejsza uchwała była poprzedzona uchwałą nr 170/16 Sejmiku Województwa Mazowieckiego z dnia 24 października 2016r. w sprawie likwidacji dotychczasowej aglomeracji Wyszogród oraz wyznaczenia nowej aglomeracji Wyszogród (Dz. Urz. Woj. Maz .z 2016 r. poz.9316), która traci moc z dniem wejścia w życie niniejszej uchwały zgodnie z art. 565 ust. 2 ustawy z dnia 20 lipca 2017r. Prawo wodne (Dz.U.2020.poz.310, zm. poz. 284, 695, 782, 875 i 1378).

§ 3. Wykonanie uchwały powierza się Burmistrzowi Gminy i Miasta Wyszogród.

§ 4. Uchwała wchodzi w życie po upływie 14 dni od dnia jej ogłoszenia w Dzienniku Urzędowym Województwa Mazowieckiego.

PRZEWODNICZĄCA
Rady Gminy i Miasta Wyszogród


Barbara Dominikiewicz

U Z A S A D N I E N I E
do Uchwały Nr 158/XXVI/2020
Rady Gminy i Miasta Wyszogród
z dnia 30 listopada 2020 r.

Na potrzeby zidentyfikowania potrzeb w zakresie uporządkowania gospodarki ściekowej oraz uszeregowania ich realizacji w taki sposób, aby wywiązać się ze zobowiązań traktatowych zawartych w dyrektywie Nr 91/21/EWG z 21 maja 1991 r. dotyczącej oczyszczania ścieków komunalnych, utworzono Krajowy Program Oczyszczania Ścieków Komunalnych (KPOŚK).

KPOŚK stanowi wykaz aglomeracji, które muszą zostać wyposażone w systemy kanalizacji zbiorczej i oczyszczalnie ścieków.

Niniejsza uchwała była poprzedzona uchwałą nr 170/16 Sejmiku Województwa Mazowieckiego z dnia 24 października 2016r. w sprawie likwidacji dotychczasowej aglomeracji Wyszogród oraz wyznaczenia nowej aglomeracji Wyszogród (Dz. Urz. Woj. Maz .z 2016r. poz.9316), która traci moc z dniem wejścia w życie niniejszej uchwały zgodnie z art. 565 ust. 2 ustawy z dnia 20 lipca 2017r. Prawo wodne (Dz.U.2020.poz.310 ze zm).

W skład aglomeracji wchodzi: miasto Wyszogród.

Zgodnie z art. 565 ustawy Prawo wodne wszystkie dotychczasowe akty prawa miejscowego (w tym uchwały wyznaczające aglomeracje) zachowują moc nie dłużej niż do dnia 31 grudnia 2020 r. W związku z tym wystąpiła potrzeba podjęcia stosownej uchwały i wyznaczenia nowej aglomeracji Wyszogród, ze szczególnym uwzględnieniem aktualizacji RLM, wskaźnika koncentracji oraz planowanych inwestycji.

Na mocy ww. ustawy Prawo wodne, z dniem 1 stycznia 2018 r. kompetencje w zakresie wyznaczania oraz zmian obszaru i granic aglomeracji przejęły samorządy gminne. W myśl art. 87 ust. 1, 2 i 3 ww. ustawy, wyznaczenie aglomeracji następuje w drodze uchwały rady gminy. Jeżeli aglomeracja obejmuje tereny położone w dwóch lub więcej gminach, właściwą do wyznaczenia aglomeracji jest rada gminy o największej równoważnej liczbie mieszkańców.

W związku z powyższym dla wyznaczenia obszaru i granic aglomeracji Wyszogród właściwym organem jest Rada Gminy i Miasta Wyszogród.

Na podstawie dokonanego przeglądu obszaru i granic aglomeracji Wyszogród wyznaczona została równoważna liczba mieszkańców (RLM) dla aglomeracji Wyszogród która wynosi 2742 i obejmuje:

RLM mieszkańców – 2660

RLM osób czasowo przebywających w granicach aglomeracji – 29

RLM z przemysłu -0

RLM aglomeracji Wyszogród- 2742

RLM mieszkańców stałych korzystających ze zbiorników bezodpływowych-50

RLM mieszkańców stałych korzystających z przydomowych oczyszczalni ścieków - 3

Docelowy procent skanalizowania aglomeracji Wyszogród wyniesie 98,06%.

Zgodnie z rozporządzeniem w sprawie sposobu wyznaczania obszaru i granic aglomeracji z dnia 27 lipca 2018 r. obszar i granice aglomeracji Wyszogród zostały przedstawione na mapie w skali 1:10 000 i stanowią załącznik nr 2 do niniejszej uchwały. Zgodnie z art. 87 ust. 1 Prawa wodnego projekt przedmiotowej uchwały został uzgodniony z Regionalnym Dyrektorem Ochrony Środowiska oraz Państwowym Gospodarstwem Wodnym Wody Polskie.

Mając powyższe na względzie, podjęcie niniejszej uchwały jest uzasadnione.

PRZEWODNICZĄCA
Rady Gminy i Miasta Wyszogród


Barbara Dominikiewicz

Załącznik Nr 1 do uchwały nr 158/XXVI/2020
Rady Gminy i Miasta Wyszogród
z dnia 30 listopada 2020 r.

OPIS AGLOMERACJI

Gmina Wyszogród

1. Podstawa wyznaczenia obszaru i granic aglomeracji Wyszogród

Uchwała Nr 177/XXIV/2009 Rady Gminy i Miasta Wyszogród z dnia 29 grudnia 2009 roku w sprawie zmiany studium uwarunkowań i kierunków zagospodarowania przestrzennego Gminy i Miasta Wyszogród.

2. Informacja o aktualnym rozporządzeniu /uchwale wyznaczającym aglomerację Wyszogród.

Aglomeracja Wyszogród była wyznaczona uchwałą nr 170/16 Sejmiku Województwa Mazowieckiego z dnia 24 października 2016 roku (tekst jednolity Dz. Urz. Woj. Maz. z 2016r. poz. 9316). Wyżej wymienioną uchwałą wyznaczono aglomerację Wyszogród o równoważnej liczbie mieszkańców 2 713 położoną na terenie gminy Wyszogród, z oczyszczalnią ścieków komunalnych zlokalizowaną w Wyszogrodzie.

3. Informacja o długości i rodzaju istniejącej sieci kanalizacyjnej lub planowanej do budowy sieci kanalizacyjnej, liczbie stałych mieszkańców aglomeracji, liczbie osób czasowo przebywających w aglomeracji oraz przemyśle obsługiwany przez istniejącą sieć kanalizacyjną lub planowaną do budowy sieci kanalizacyjną oraz oczyszczalnię ścieków.

a. Informacja o rodzaju sieci

rodzaj sieci	długość [km]		razem
	istniejąca	planowana	
Sanitarna grawitacyjna	16,6km	0,0	16,6
Sanitarna tłoczna	0km	0,0	
SUMA	16,6km	0,0	16,6km

b) Informacja o mieszkańcach, osobach przebywających czasowo i przemyśle obsługiwanych przez istniejącą sieć lub planowaną do budowy

miejscowość	Stali mieszkańcy aglomeracji	mieszkańcy [1 os = 1 RLM]		osoby przebywające czasowo [1 łóżko nocleg. = 1 RLM]		przemysł [RLM – obliczona z ładunku]	
		sieć istniejąca	sieć planowana	sieć istniejąca	sieć planowana	sieć istniejąca	sieć planowana
Wyszogród	2742	2660	0	29	0	0	0
RAZEM	2742	2660	0	29	0	0	0

Docelowy procent skanalizowania aglomeracji Wyszogród wyniesie 98,06%

c). Wskaźnik koncentracji

Miejscowość	Obszary o wskaźniku min.120 osób na 1 km sieci	Obszary o wskaźniku min. 90 osób na 1 km sieci
-------------	--	--

	Mieszkańcy (1os=1RLM)	Osoby przebywające czasowo (1łóżko nocleg.=1RLM)	Sieć planowana (km)	Mieszkańcy (1os=1RLM)	Osoby przebywające czasowo (1łóżko nocleg.=1RLM)	Sieć planowana (km)
Wyszogród	0	0	0	0	0	0

4. Informacja o istniejących i planowanych do budowy oczyszczalniach ścieków, a w przypadku aglomeracji zakończonych końcowym punktem zrzutu ścieków komunalnych, informacja do której aglomeracji będą te ścieki odprowadzane, wraz z określeniem obciążenia oczyszczalni ścieków wyrażonego RLM aglomeracji.

Oczyszczalnia Wyszogród

Nazwa oczyszczalni ścieków: Wyszogród

Lokalizacja oczyszczalni ścieków (adres): ul. Kościuszki, 09-450 Wyszogród

Dane kontaktowe (telefon, e-mail, fax): tel: (24) 235-62-59

Pozwolenie wodnoprawne na odprowadzanie ścieków z oczyszczalni do środowiska: decyzja Starosty płockiego znak: ŚR-II.6341.117.2017.JL z dnia 5 październik 2017rok, pozwolenie ważne do 5 października 2027r.

Przepustowość oczyszczalni:

- średnia [m³na dobę]: 880m³ na dobę

- maksymalna godzinowa [m³/h]: 42 m³ /h

- maksymalna roczna [m³na rok]: 370 000 m³na rok

Projektowa wydajność oczyszczalni ścieków [RLM]: 6 000 RLM

- ścieki dopływające siecią kanalizacyjną [m³na dobę]: 362

- ścieki dowożone [m³na dobę]: 6

- średnie obciążenie oczyszczalni [m³na dobę]: 368

-ilość ścieków oczyszczonych w roku poprzednim [m³ na rok]: 174 159

- przewidywane średnie obciążenie oczyszczalni po podłączeniu wszystkich możliwych do podłączenia nieruchomości znajdujących się przy istniejących ciągach sieci kanalizacji sanitarnej [m³na dobę]: 400,5m³

-przewidywana ilość ścieków oczyszczonych w roku po podłączeniu wszystkich możliwych do podłączenia nieruchomości znajdujących się przy istniejących ciągach sieci kanalizacji sanitarnej [m³ na rok]: 450m³

Odbiornik ścieków oczyszczonych zgodnie z pozwoleniem wodnoprawnym:

-nazwa odbiornika: studnia chłonna do ziemi

g

Wartości wskaźników zanieczyszczeń ścieków surowych		
Wskaźnik	Wartość (średnioroczna z pomiarów)	uwagi
1	2	3
BZT ₅ [mgO ₂ /dm ³]	221	
ChZT _{Cr} [mgO ₂ /dm ³]	556	
zawiesina ogólna [mg/dm ³]	149	
fosfor ogólny [mgP/dm ³]		
azot ogólny [mgN/dm ³]		
ph		

Wartości wskaźników lub %redukcji zanieczyszczeń ścieków oczyszczonych		
Wskaźnik	Wartość lub % redukcji zgodnie z pozwoleniem wodnoprawnym	Wartość (średnioroczna z pomiarów)
BZT ₅ [mgO ₂ /dm ³]	3	
ChZT _{Cr} [mgO ₂ /dm ³]	40	
zawiesina ogólna [mg/dm ³]	11	
fosfor ogólny [mgP/dm ³]		
azot ogólny [mgN/dm ³]		
ph		

Typ oczyszczalni ścieków:

B-oczyszczalnia biologiczna spełniająca standardy odprowadzanych ścieków

5. Informacja o systemie gospodarki ściekowej:

a) informacja o średniej dobowej ilości ścieków komunalnych powstających na terenie planowanej aglomeracji oraz ich składzie jakościowym

W aglomeracji Wyszogród powstaje 386,00m³ średnio na dobę.

Wartości wskaźników zanieczyszczeń ścieków surowych w aglomeracji Wyszogród		
Wskaźnik	Wartość (średnioroczna z pomiarów)	uwagi
1	2	3
BZT ₅ [mgO ₂ /dm ³]	221	
ChZT _{Cr} [mgO ₂ /dm ³]	556	
zawiesina ogólna [mg/dm ³]	149	
fosfor ogólny [mgP/dm ³]		
azot ogólny [mgN/dm ³]		
ph		

b. Informacja o przepustowości istniejącej oczyszczalni ścieków w m³ na dobę

W aglomeracji Wyszogród istnieje oczyszczalnia w Wyszogrodzie o średniej przepustowości 880 m³ na dobę,

c. Informacja o ilości i składzie jakościowym ścieków przemysłowych odprowadzanych przez zakłady do systemu kanalizacji zbiorczej.

W aglomeracji Wyszogród z sieci kanalizacyjnej nie korzystają zakłady.

d. Informacja o zakładach, których podłączenie do systemu kanalizacji zbiorczej jest planowane

W aglomeracji Wyszogród nie planuje się podłączenia zakładów do systemu kanalizacji zbiorczej.

e. Uzasadnienie określonej RLM aglomeracji

RLM mieszkańców – 2660

RLM osób czasowo przebywających w granicach aglomeracji – 29

RLM z przemysłu -0

RLM aglomeracji Wyszogród- 2742

RLM mieszkańców stałych korzystających ze zbiorników bezodpływowych-50

RLM mieszkańców stałych korzystających z przydomowych oczyszczalni ścieków - 3

f. informacja o ilości ścieków powstających na terenie aglomeracji nieobjętych systemem kanalizacji zbiorczej, gdzie zastosowano systemy indywidualne albo planuje się zastosowanie systemów indywidualnych lub innych rozwiązań zapewniających ten sam co systemy kanalizacji zbiorczej poziom środowiska.

Docelowo w aglomeracji Wyszogród nieobjętych systemem kanalizacji zbiorczej będzie ok. 6 m³ ścieków średnio na dobę, które będą pochodziły od 50 osób, które korzystają już lub będą korzystały w przyszłości indywidualnych systemów lub będzie zastosowane inne rozwiązanie zapewniające ten sam co system kanalizacji zbiorczej poziom ochrony środowiska. Trzy osoby będą korzystały z przydomowych oczyszczalni ścieków, 50 osób z zbiorników bezodpływowych. Gmina i Miasto Wyszogród prowadzi ewidencję zbiorników bezodpływowych oraz oczyszczalni ścieków w formie elektronicznej. Nieczystości pochodzące z zbiorników bezodpływowych odprowadzone są do oczyszczalni ścieków w Wyszogrodzie.

6.informacja o strefach ochronnych ujęć wody, zawierająca oznaczenie aktów prawa miejscowego lub decyzji ustanawiającej te strefy oraz zakazy, nakazy i ograniczenia obowiązujące na tych terenach.

Decyzją Dyrektora Zarządu Zlewni we Włocławku znak:WA.ZUZ.7.4100.43.2020.KZ z 4 września 2020 roku ustanawiającą z urzędu strefę ochronną bezpośredniej ujęcia wód podziemnych, składającego się ze studni głębinowych nr 1 i nr 2 zlokalizowane na działce nr.ewid. 71, obręb Kobylniki, gmina Wyszogród, w której określono:

- odprowadzać wody opadowe lub roztopowe w sposób uniemożliwiający przedostanie się do ich do urządzeń służących do poboru wody;
- zagospodarować teren zielenią;
- odprowadzać poza granicę terenu ochrony bezpośredniej ścieki z urządzeń sanitarnych przeznaczonych do użytku dla osób zatrudnionych przy obsłudze urządzeń służących do poboru wody;
- ograniczyć wyłącznie do niezbędnych potrzeb przebywanie osób niezatrudnionych przy obsłudze urządzeń służących do poboru wody.

Decyzją Dyrektora Zarządu Zlewni we Włocławku znak:WA.ZUZ.7.4100.44.2020.KZ z 4 września 2020 roku ustanawiającą z urzędu strefę ochronną bezpośredniej ujęcia wód podziemnych, składającego się ze studni głębinowych nr 1 i nr 2 zlokalizowane na działce nr.ewid. 16/2, obręb PGR Grodkowo gmina Wyszogród, w której określono:

- odprowadzać wody opadowe lub roztopowe w sposób uniemożliwiający przedostanie się do ich do urządzeń służących do poboru wody;
- zagospodarować teren zielenią;
- odprowadzać poza granicę terenu ochrony bezpośredniej ścieki z urządzeń sanitarnych przeznaczonych do użytku dla osób zatrudnionych przy obsłudze urządzeń służących do poboru wody;
- ograniczyć wyłącznie do niezbędnych potrzeb przebywanie osób niezatrudnionych przy obsłudze urządzeń służących do poboru wody.

7. Informacja o obszarach ochronnych zbiorników wód śródlądowych zawierająca oznaczenie aktów prawa miejscowego ustanawiającego te obszary oraz zakazy, nakazy i ograniczenia obowiązujące na tych obszarach.

Na terenie aglomeracji Wyszogród nie ustanowiono żadnego obszaru ochronnego zbiorników wód śródlądowych.

8. Informacja o formach ochrony przyrody w rozumieniu ustawy z dnia 16 kwietnia 2004r. o ochronie przyrody, zawierająca nazwę formy ochrony przyrody oraz tytuł i miejsce ogłoszenia aktu prawnego tworzącego, ustanawiającego albo wyznaczającego formę ochrony przyrody, oraz informacja o obszarach mających znaczenie dla Wspólnoty, znajdujących się na liście, o której mowa w art. 27 ust. 1 tej ustawy.

Miejscowość Wyszogród położona jest w granicach Nadwiślańskiego Obszaru Chronionego Krajobrazu ustanowionego położonego na terenie powiatów płońskiego, płockiego i sochaczewskiego (Dz. Urz. Woj. Maz. z 2006r., Nr.157 poz. 6151 oraz z 2013r.poz. 2486 i 11274).

Miejscowość Wyszogród znajduje się także w granicach obszaru specjalnej ochrony ptaków Natura 2000 Dolina Środkowej Wisły PLB140004.

Na terenie Wyszogrodu znajdują się dwa pomniki przyrody tj.

- Wiąz szypułkowy utworzony w dniu 28.06.1992 Rozporządzeniem Nr 8/92 Woj. Płockiego z dnia 21 maja opublikowane w Dzienniku Urzędowym Województwa Płockiego z dnia 28 czerwca 1992 Nr 6 rosnący na działce o nr. ewid. 861 stanowiący teren Parafii Rzymskokatolickiej p.w. Św. Trójcy w Wyszogrodzie,
- Jesion wyniosły utworzony w dniu 05.06.1989 Zarządzeniem nr 38/89 Wojewody Płockiego z dnia 5 czerwca 1989r o uznaniu za pomnik przyrody rosnący na działce prywatnej.

PRZEWODNICZĄCA
Rady Gminy i Miasta Wyszogród







Barbara Dominikiewicz

Plan aglomeracji Wyszogród

1:10 000



Legenda

-  pomnik przyrody
-  oczyszczalnia ścieków
-  granice aglomeracji
-  Nadwiślański obszar chronionego obrazu
-  specjalna ochrona ptaków Natura 2000 Dolina Środkowej Wisły PLB140004

PRZEWODNICZĄCA
Rady Gminy i Miasta Wyszogród

Barbara Dominikiewicz